

海岸保全施設の整備計画 付図

対比表

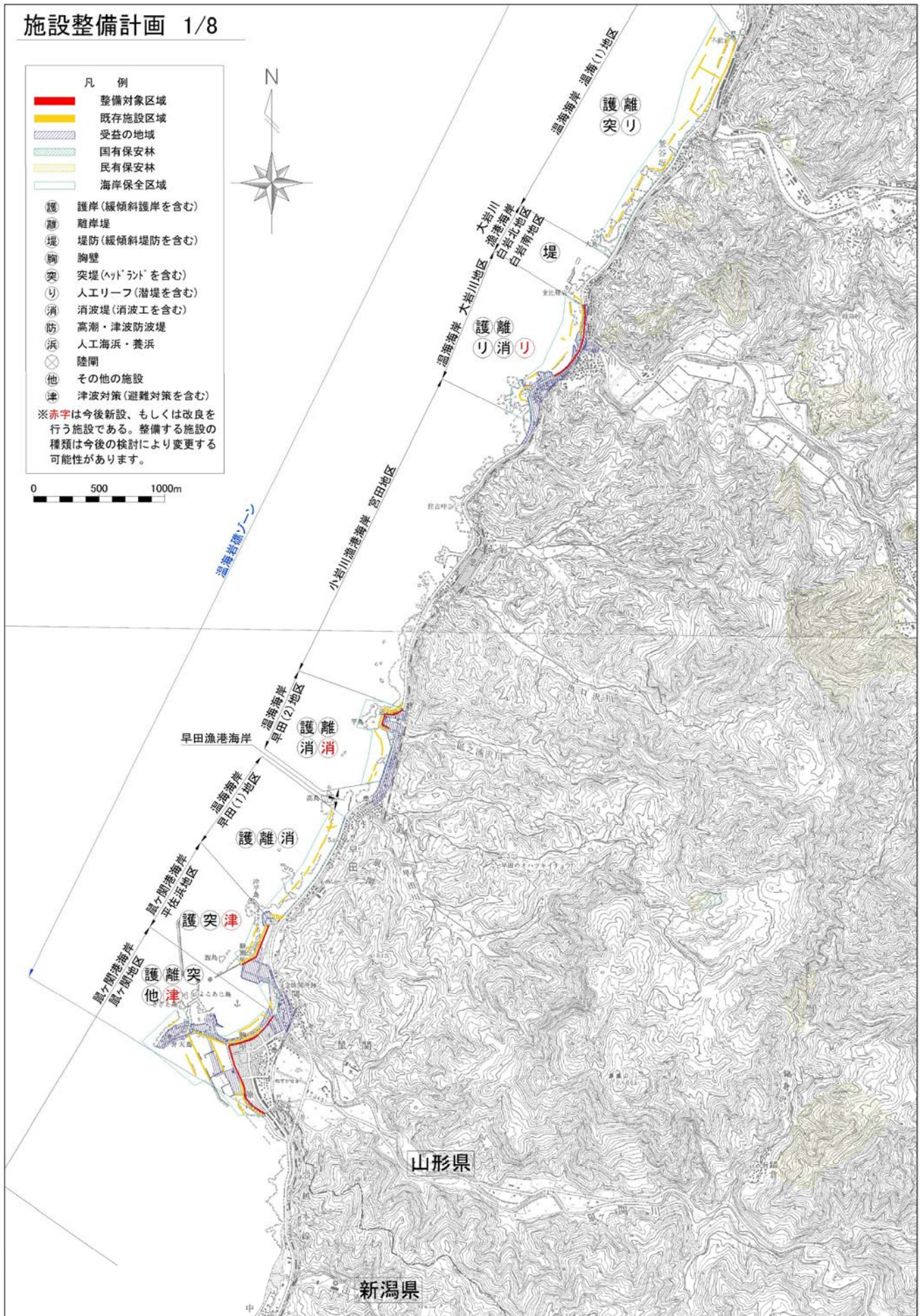
海岸保全施設の整備計画 付図

変更後

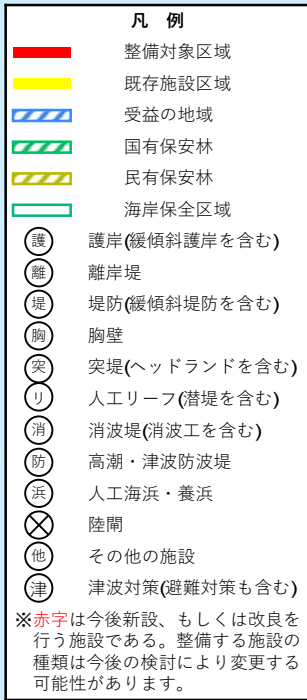
海岸保全施設の整備計画 付図

令和8年 月変更

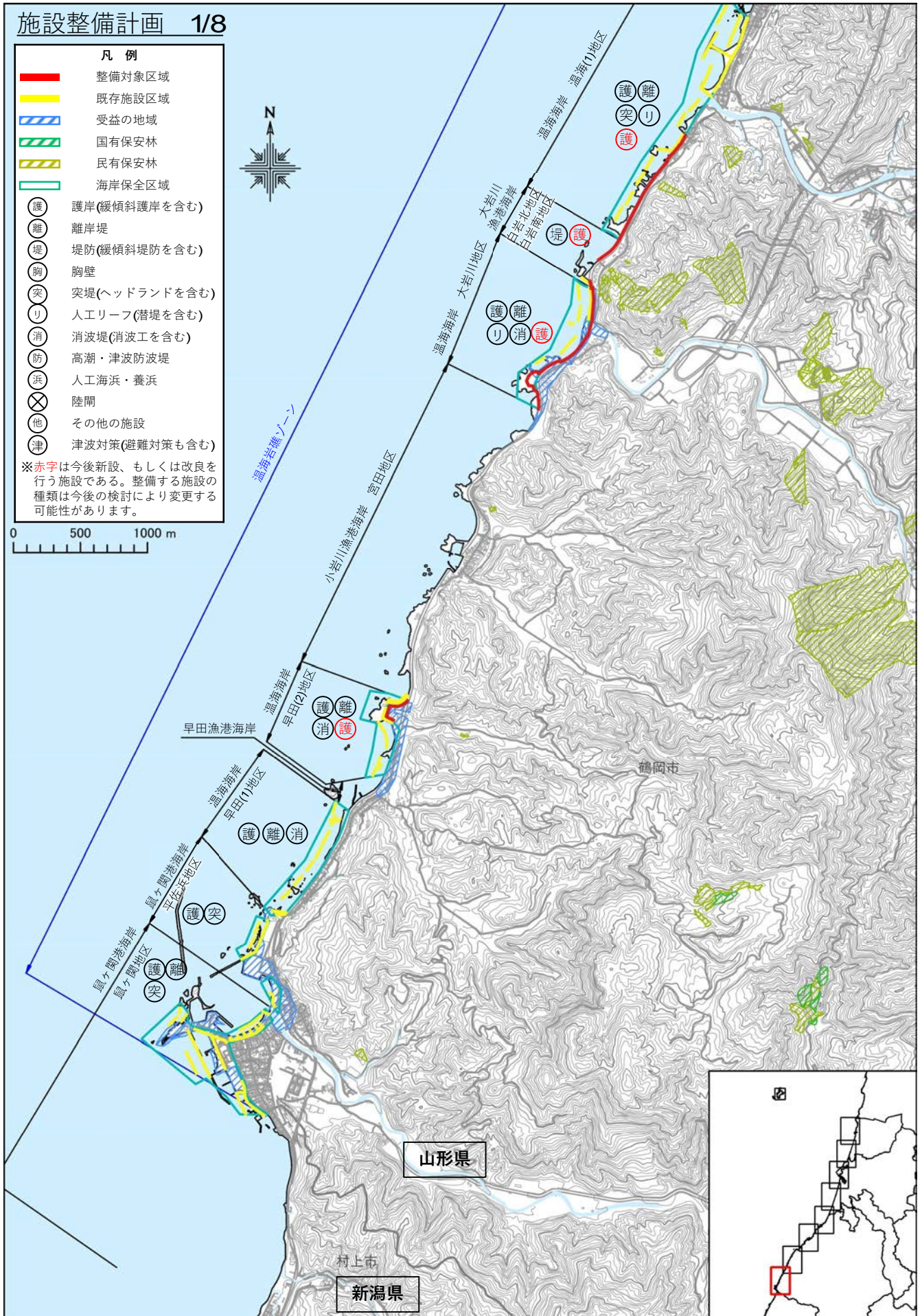
施設整備計画 1/8



施設整備計画 1/8

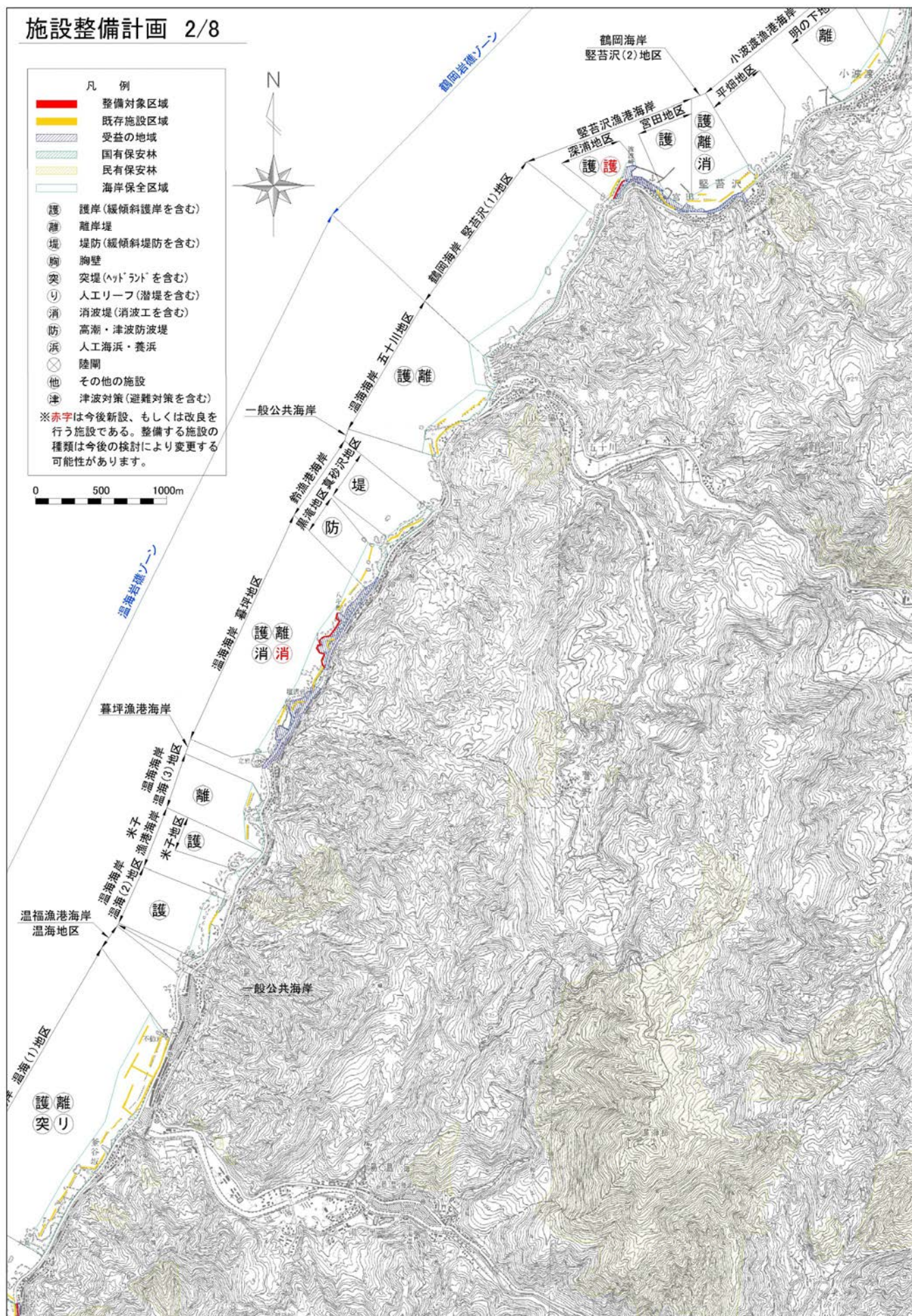


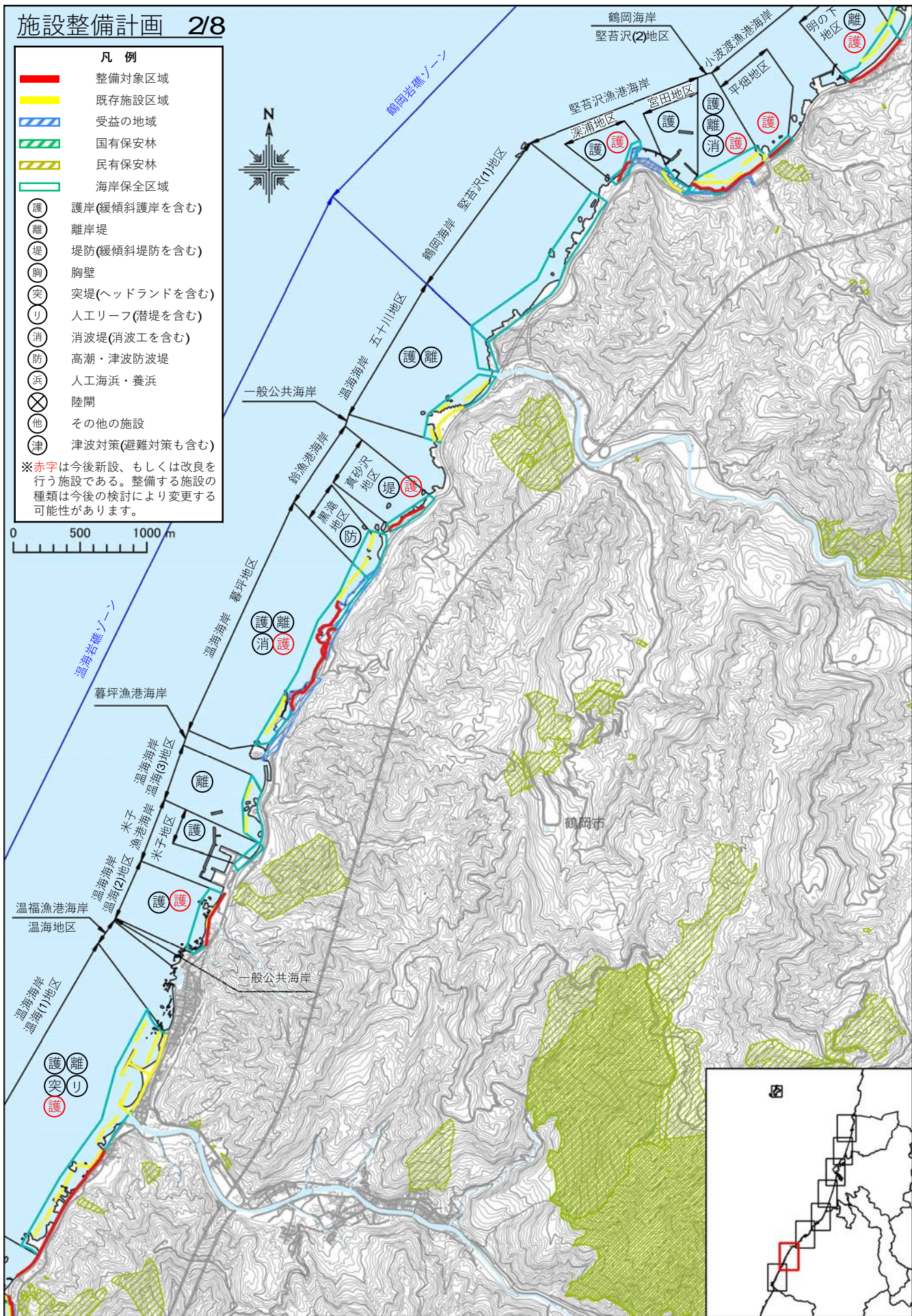
0 500 1000 m



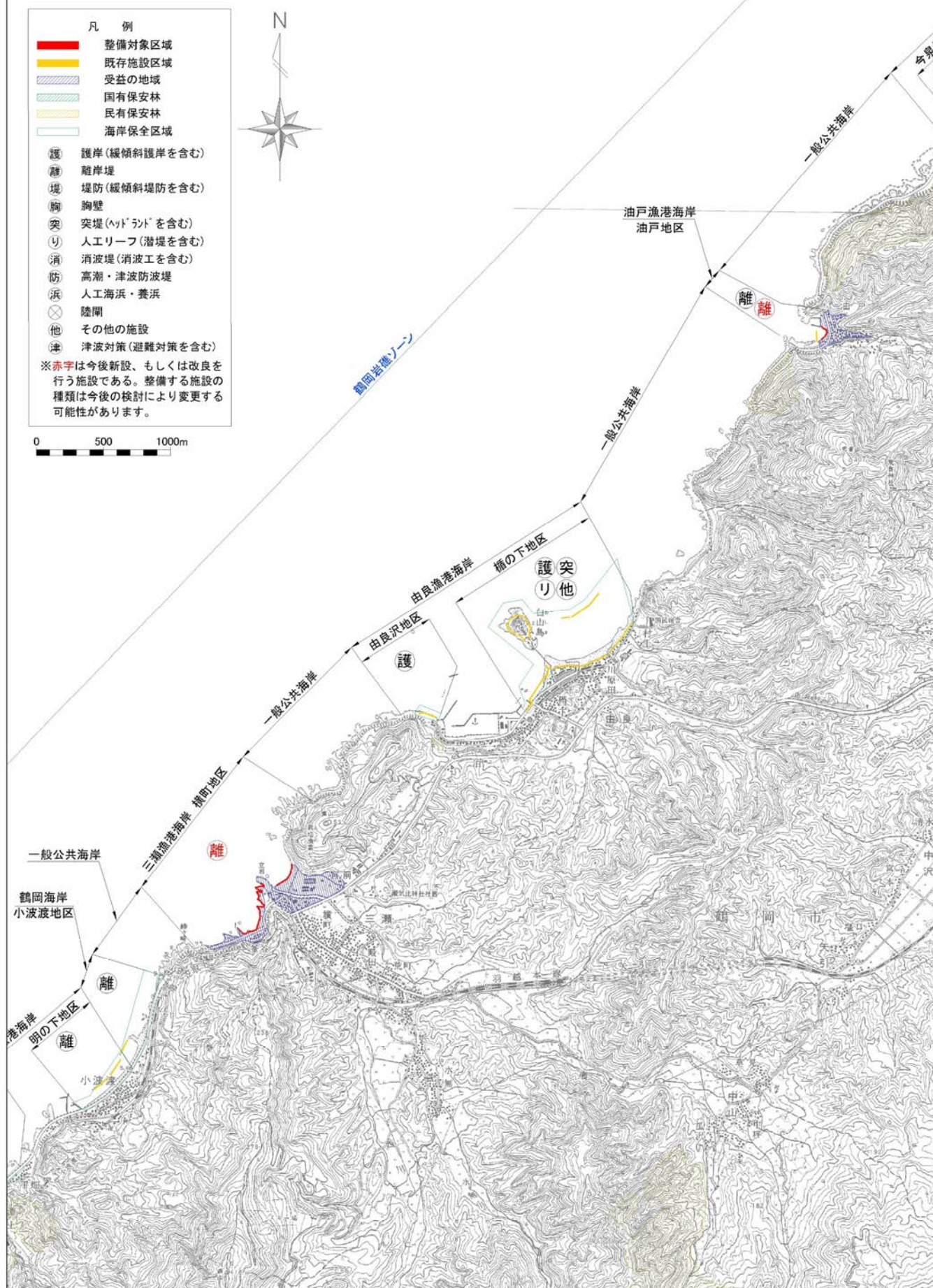
現行計画

施設整備計画 2/8





施設整備計画 3/8



施設整備計画 3/8

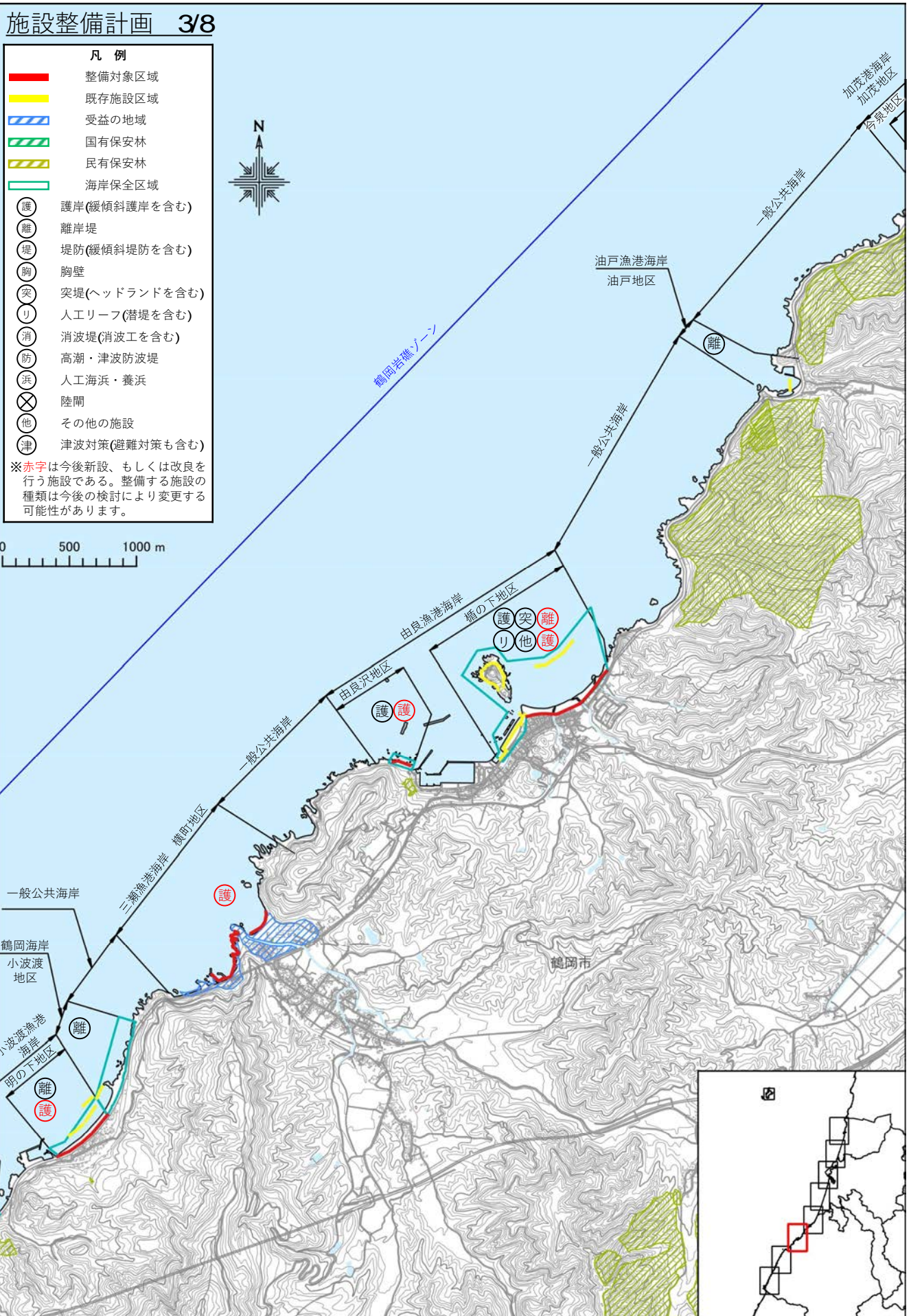
凡 例

- 整備対象区域
- 既存施設区域
- 受益の地域
- 国有保安林
- 民有保安林
- 海岸保全区域

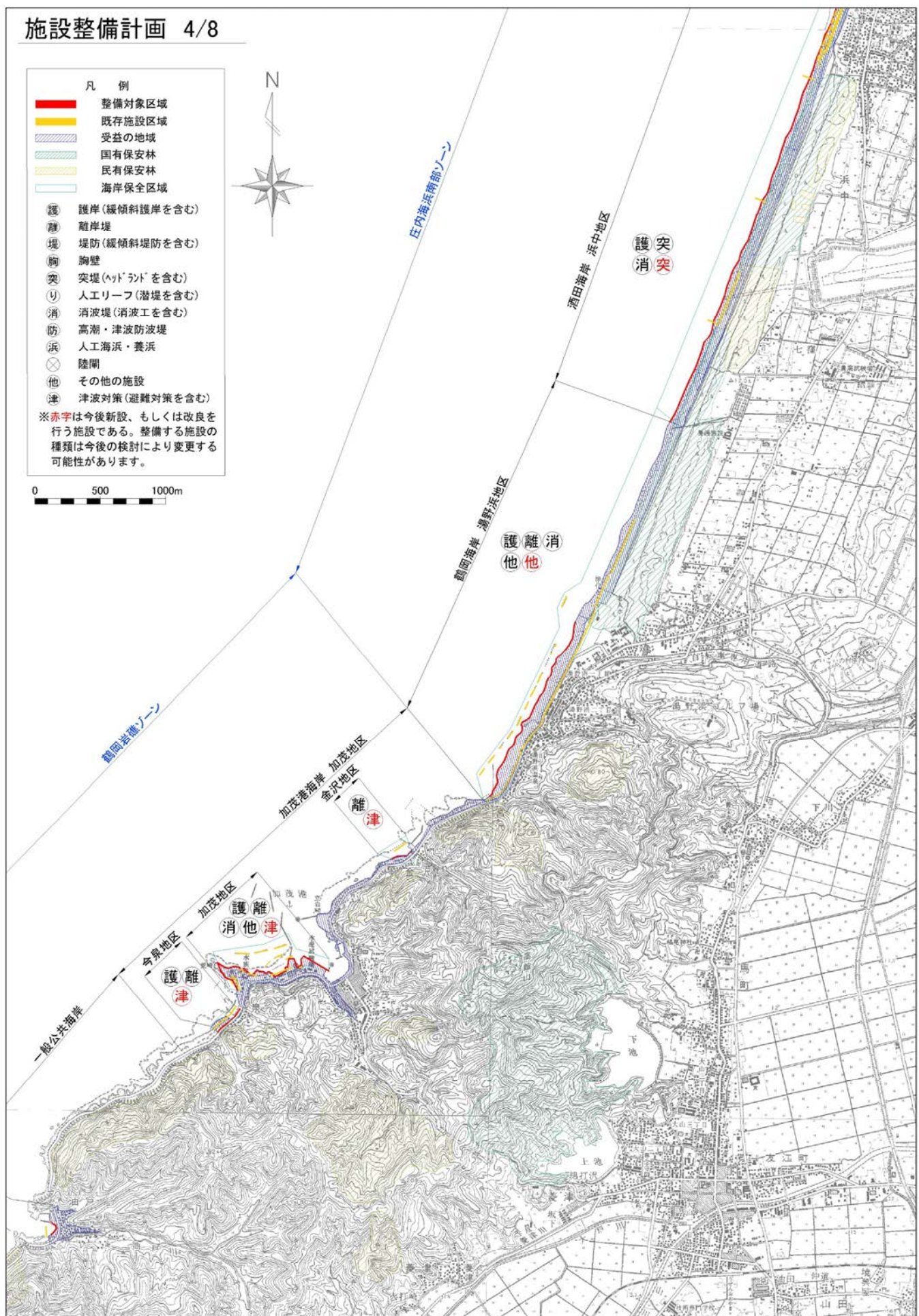
護 護岸(緩傾斜護岸を含む)
離 離岸堤
堤 堤防(緩傾斜堤防を含む)
胸 胸壁
突 突堤(ヘッドランドを含む)
リ 人工リーフ(潜堤を含む)
消 消波堤(消波工を含む)
防 高潮・津波防波堤
浜 人工海浜・養浜
× 陸間
他 その他の施設
津 津波対策(避難対策も含む)

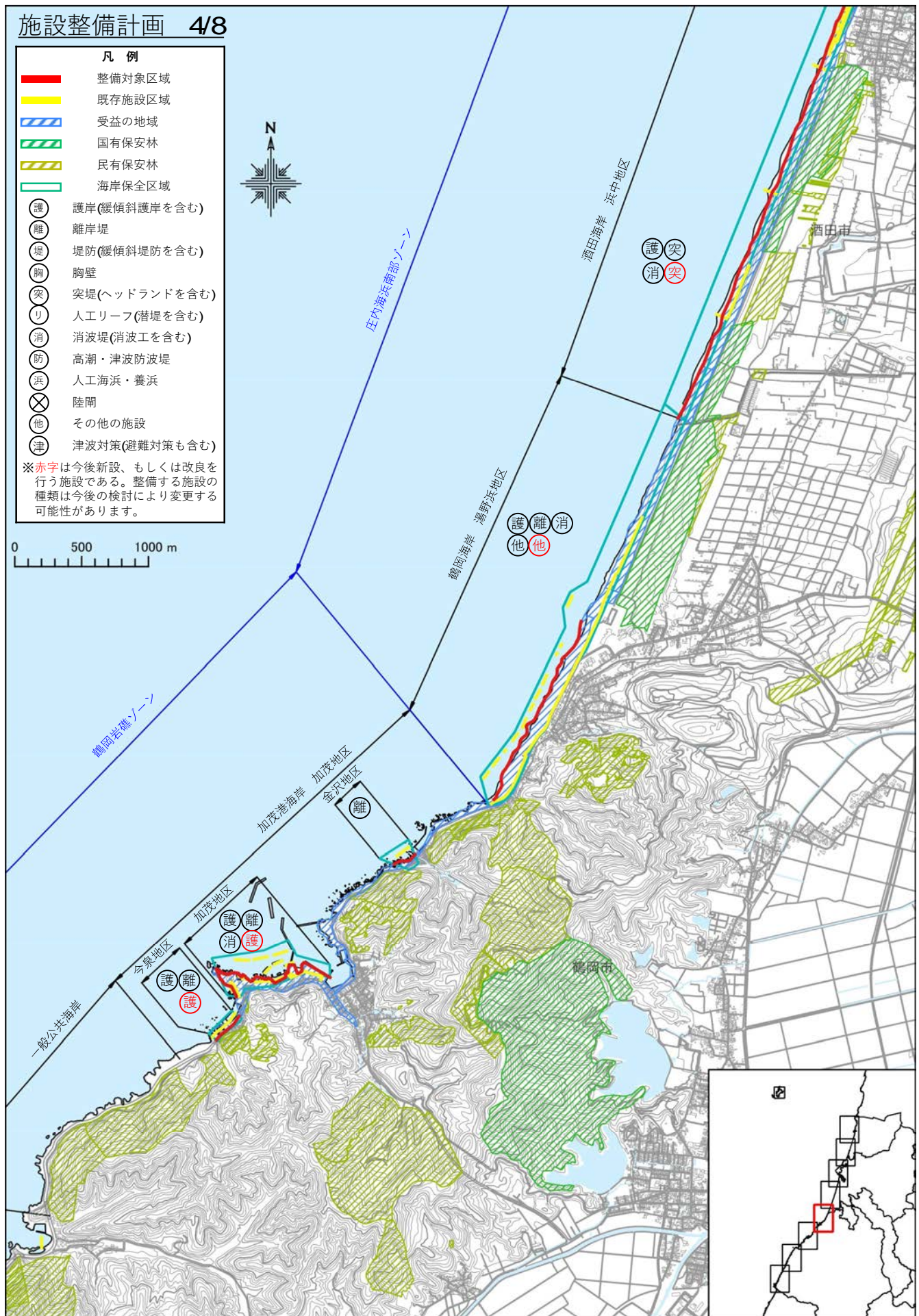
※赤字は今後新設、もしくは改良を行う施設である。整備する施設の種類の検討により変更する可能性があります。

0 500 1000 m



施設整備計画 4/8





施設整備計画 5/8

- 凡 例
- 整備対象区域
 - 既存施設区域
 - 受益の地域
 - 国有保安林
 - 民有保安林
 - 海岸保全区域
- 護 護岸(緩傾斜護岸を含む)
 - 離 離岸堤
 - 堤 堤防(緩傾斜堤防を含む)
 - 胸 胸壁
 - 突 突堤(ヘッドランドを含む)
 - り 人工リーフ(潜堤を含む)
 - 消 消波堤(消波工を含む)
 - 防 高潮・津波防波堤
 - 浜 人工海浜・養浜
 - 陸 陸間
 - 他 その他の施設
 - 津 津波対策(避難対策を含む)
- ※赤字は今後新設、もしくは改良を行う施設である。整備する施設の種類の今後の検討により変更する可能性があります。

0 500 1000m



庄内海浜南部ゾーン

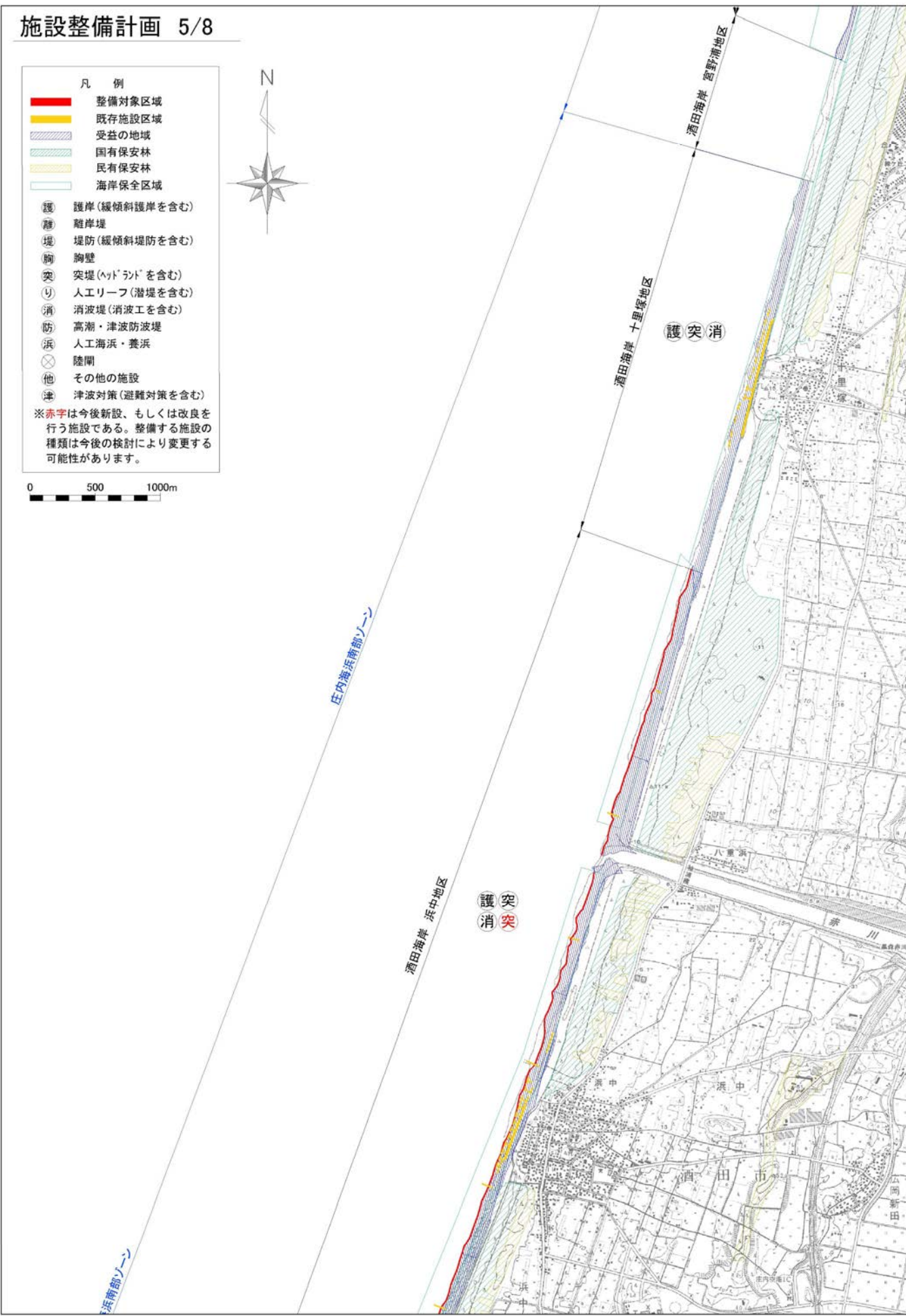
酒田海岸 浜中地区

酒田海岸 十里塚地区

酒田海岸 宮野地区

護 突 消

護 突 消



施設整備計画 5/8

凡 例	
—	整備対象区域
—	既存施設区域
▨	受益の地域
▨	国有保安林
▨	民有保安林
—	海岸保全区域
○護	護岸(緩傾斜護岸を含む)
○離	離岸堤
○堤	堤防(緩傾斜堤防を含む)
○胸	胸壁
○突	突堤(ヘッドランドを含む)
○リ	人工リーフ(潜堤を含む)
○消	消波堤(消波工を含む)
○防	高潮・津波防波堤
○浜	人工海浜・養浜
⊗	陸間
○他	その他の施設
○津	津波対策(避難対策も含む)

※赤字は今後新設、もしくは改良を行う施設である。整備する施設の種類の今後の検討により変更する可能性があります。

0 500 1000 m



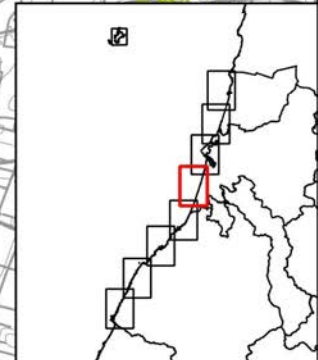
庄内海浜南部ゾーン

酒田海岸 浜中地区

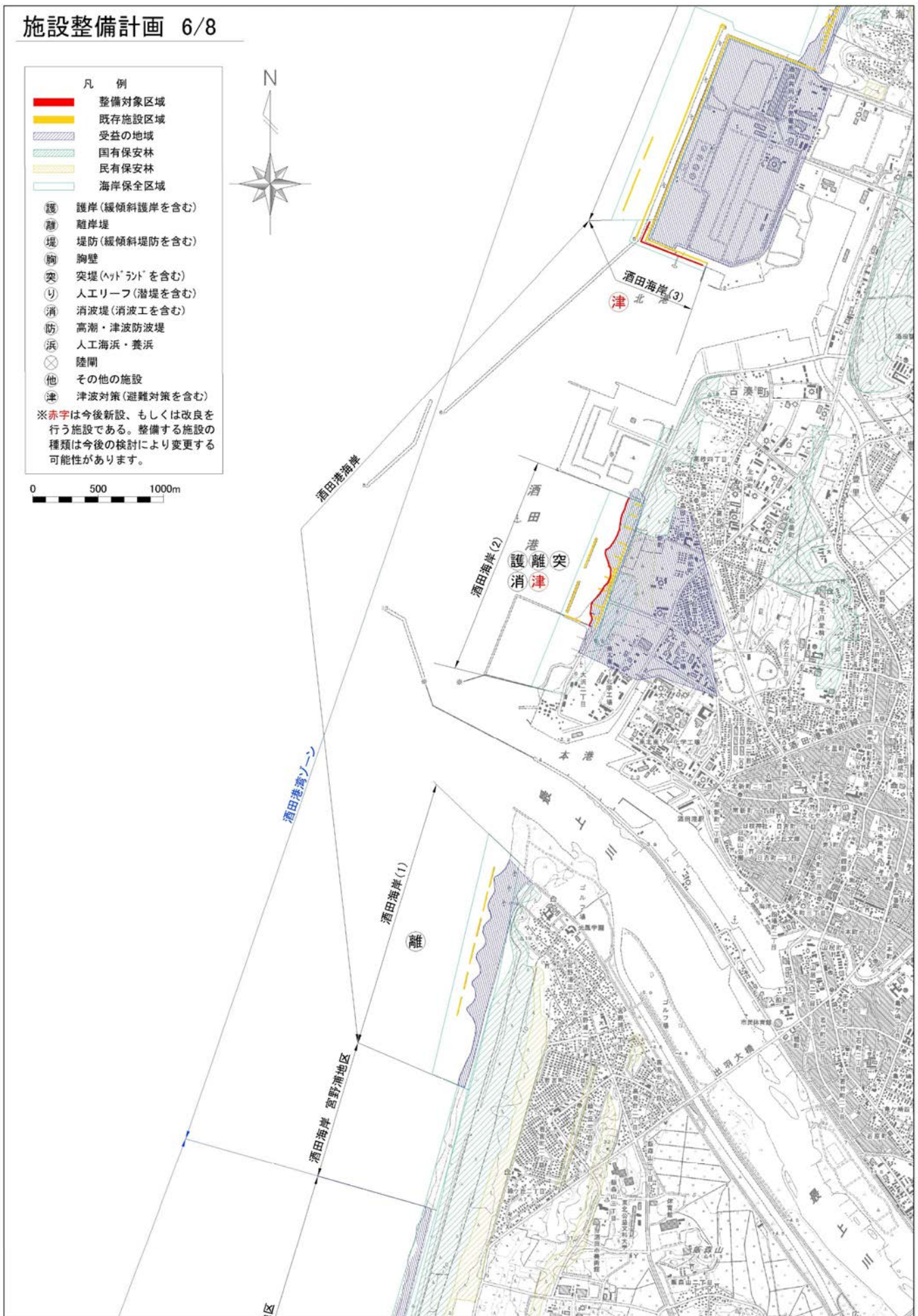
酒田海岸 十里塚地区

○護 ○突 ○消

酒田市



施設整備計画 6/8



施設整備計画 6/8

凡 例	
	整備対象区域
	既存施設区域
	受益の地域
	国有保安林
	民有保安林
	海岸保全区域
護	護岸(緩傾斜護岸を含む)
離	離岸堤
堤	堤防(緩傾斜堤防を含む)
胸	胸壁
突	突堤(ヘッドランドを含む)
リ	人工リーフ(潜堤を含む)
消	消波堤(消波工を含む)
防	高潮・津波防波堤
浜	人工海浜・養浜
×	陸間
他	その他の施設
津	津波対策(避難対策も含む)

※赤字は今後新設、もしくは改良を行う施設である。整備する施設の種類の今後の検討により変更する可能性があります。

0 500 1000 m



酒田港湾ゾーン

酒田海岸 十里塚地区
酒田海岸 宮野浦地区
酒田海岸(1)
酒田海岸(2)
酒田海岸(3)

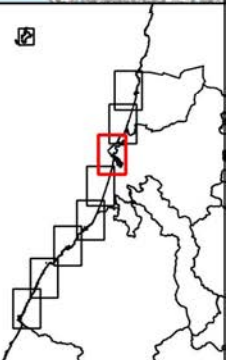
酒田海岸 宮海地区

酒田海岸(3)

酒田海岸(2)

護 離
突 消

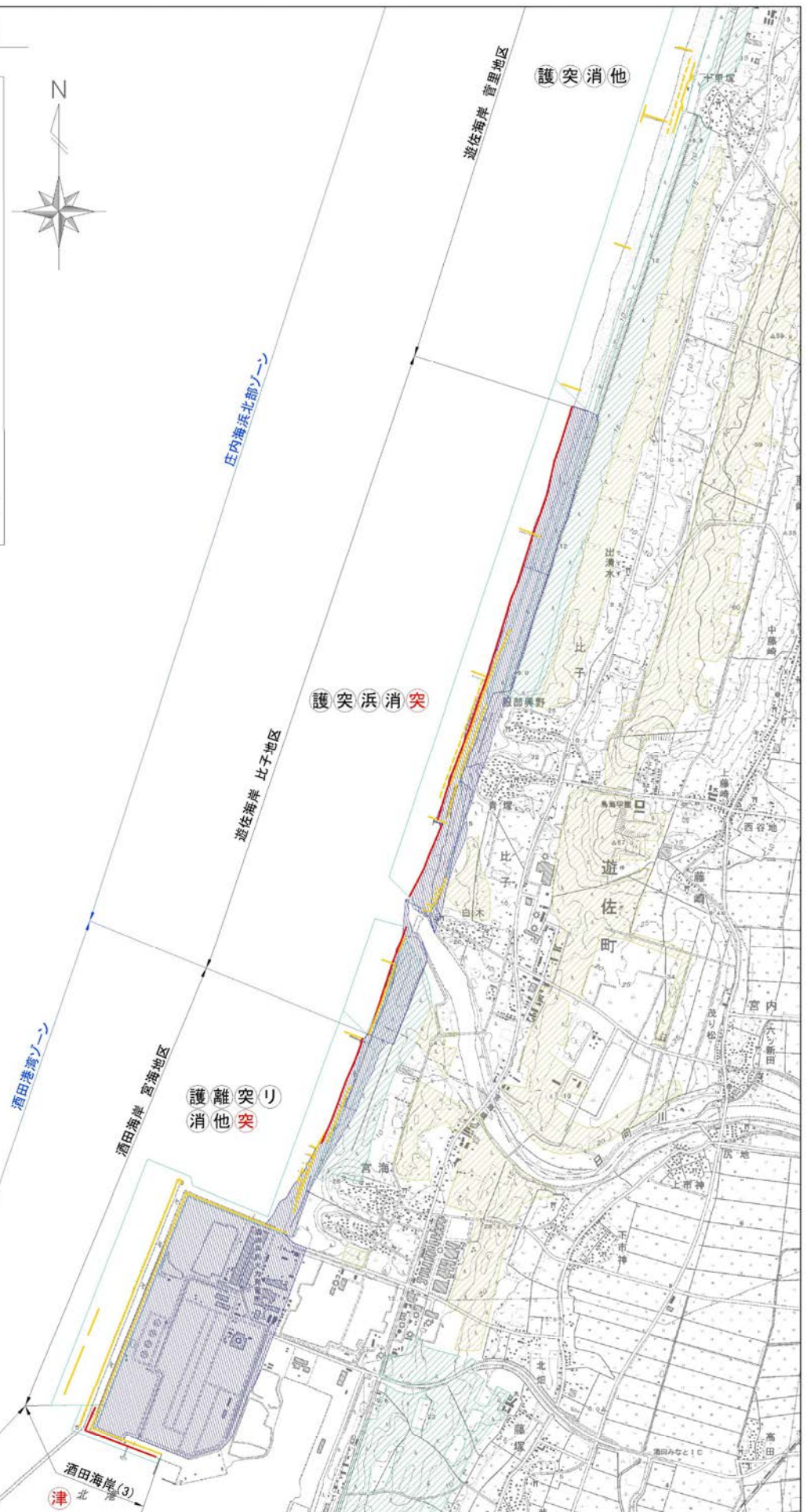
酒田市



施設整備計画 7/8

- 凡 例
- 整備対象区域
 - 既存施設区域
 - 受益の地域
 - 国有保安林
 - 民有保安林
 - 海岸保全区域
- 護 護岸(緩傾斜護岸を含む)
離 離岸堤
堤 堤防(緩傾斜堤防を含む)
胸 胸壁
突 突堤(ヘッドランドを含む)
り 人工リーフ(潜堤を含む)
消 消波堤(消波工を含む)
防 高潮・津波防波堤
浜 人工海浜・養浜
陸 陸閘
他 その他の施設
津 津波対策(避難対策を含む)
- ※赤字は今後新設、もしくは改良を行う施設である。整備する施設の種類の今後の検討により変更する可能性があります。

0 500 1000m



施設整備計画 7/8

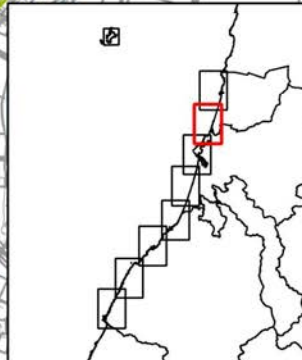
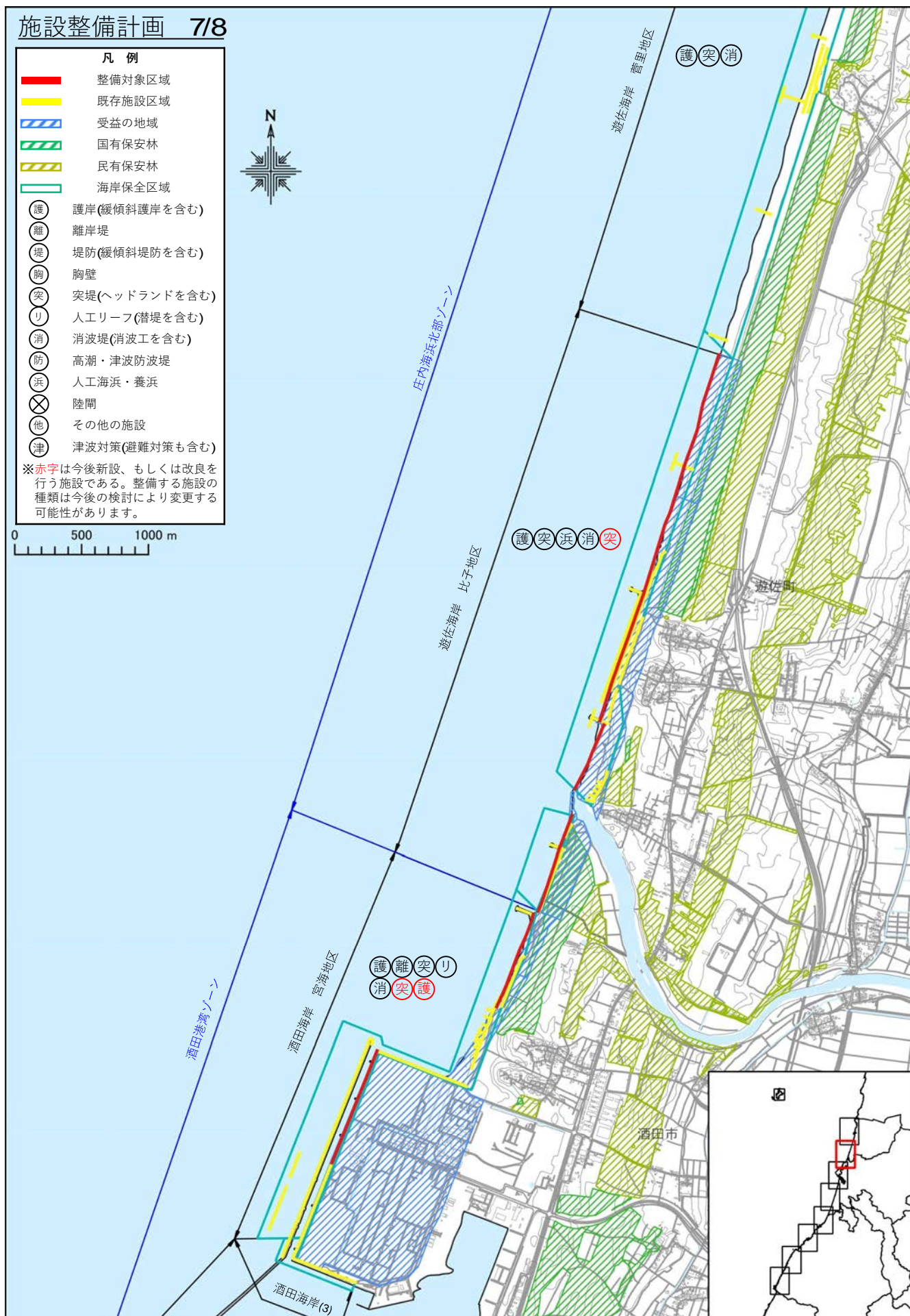
凡 例

- 整備対象区域
- 既存施設区域
- 受益の地域
- 国有保安林
- 民有保安林
- 海岸保全区域

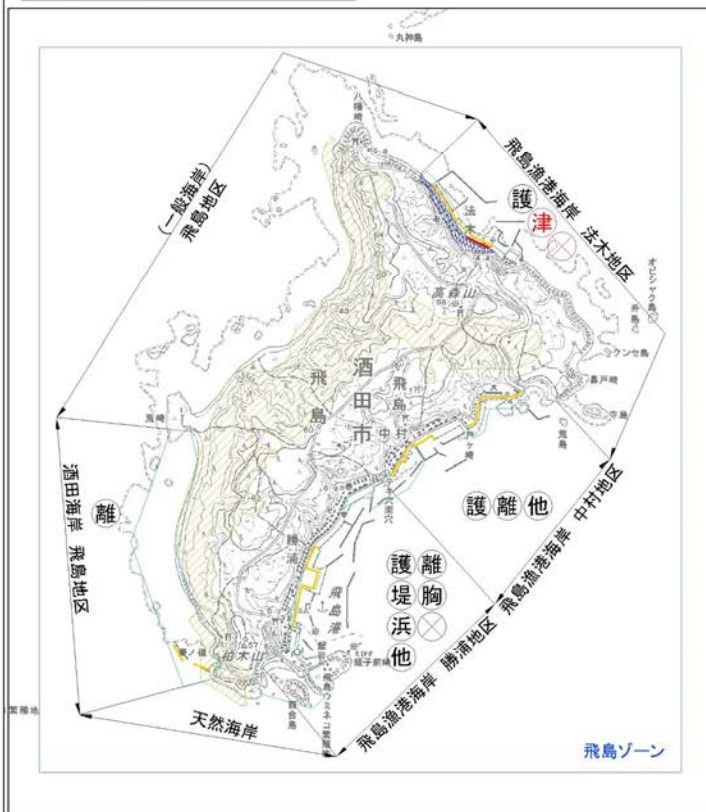
護岸(緩傾斜護岸を含む)
 離岸堤
 堤防(緩傾斜堤防を含む)
 胸壁
 突堤(ヘッドランドを含む)
 人工リーフ(潜堤を含む)
 消波堤(消波工を含む)
 高潮・津波防波堤
 人工海浜・養浜
 陸間
 その他の施設
 津波対策(避難対策も含む)

※赤字は今後新設、もしくは改良を行う施設である。整備する施設の種類の今後の検討により変更する可能性があります。

0 500 1000 m



施設整備計画 8/8



- 凡 例
- 整備対象区域
 - 既存施設区域
 - 受益の地域
 - 国有保安林
 - 民有保安林
 - 海岸保全区域
- (護) 護岸(緩傾斜護岸を含む)
 (離) 離岸堤
 (堤) 堤防(緩傾斜堤防を含む)
 (胸) 胸壁
 (突) 突堤(ヘッドランドを含む)
 (り) 人工リーフ(潜堤を含む)
 (消) 消波堤(消波工を含む)
 (防) 高潮・津波防波堤
 (浜) 人工海浜・養浜
 (⊗) 陸間
 (他) その他の施設
 (津) 津波対策(避難対策を含む)
- ※赤字は今後新設、もしくは改良を行う施設である。整備する施設の種類の今後の検討により変更する可能性があります。

0 500 1000m



任内海浜北部ゾーン

遊佐海岸 菅里地区

(護突消他)

遊佐海岸 吹浦地区

女鹿漁港海岸
女鹿地区

一般公共海岸

遊佐海岸 吹浦地区

一般公共海岸

遊佐海岸 吹浦地区

一般公共海岸

遊佐海岸 吹浦地区

一般公共海岸

遊佐海岸 吹浦地区

一般公共海岸

遊佐海岸 吹浦地区

一般公共海岸

秋田県

山形県

一般公共海岸

遊佐海岸 吹浦地区

一般公共海岸

遊佐海岸 吹浦地区

一般公共海岸

遊佐海岸 吹浦地区

一般公共海岸

遊佐海岸 吹浦地区

一般公共海岸

遊佐海岸 吹浦地区

一般公共海岸

遊佐海岸 吹浦地区

一般公共海岸

遊佐海岸 吹浦地区

一般公共海岸

遊佐海岸 吹浦地区

一般公共海岸

遊佐海岸 吹浦地区

一般公共海岸

遊佐海岸 吹浦地区

一般公共海岸

遊佐海岸 吹浦地区

一般公共海岸

遊佐海岸 吹浦地区

一般公共海岸

遊佐海岸 吹浦地区

一般公共海岸

遊佐海岸 吹浦地区

一般公共海岸

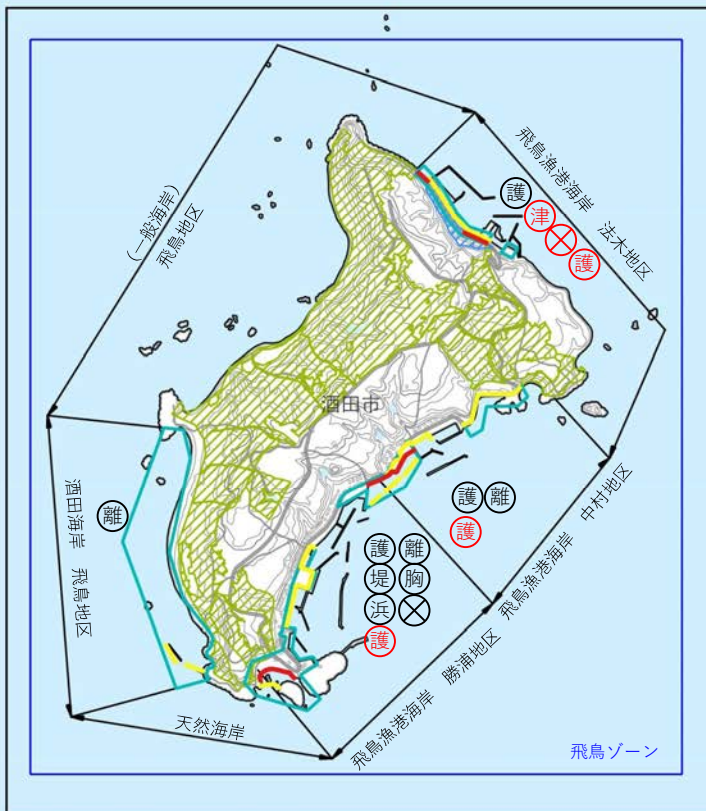
遊佐海岸 吹浦地区

一般公共海岸

遊佐海岸 吹浦地区

一般公共海岸

施設整備計画 8/8



- 凡 例**
- 整備対象区域
 - 既存施設区域
 - ▨ 受益の地域
 - ▨ 国有保安林
 - ▨ 民有保安林
 - ▭ 海岸保全区域
 - 護 護岸(緩傾斜護岸を含む)
 - 離 離岸堤
 - 堤 堤防(緩傾斜堤防を含む)
 - 胸 胸壁
 - 突 突堤(ヘッドランドを含む)
 - リ 人工リーフ(潜堤を含む)
 - 消 消波堤(消波工を含む)
 - 防 高潮・津波防波堤
 - 浜 人工海浜・養浜
 - × 陸間
 - 他 その他の施設
 - 津 津波対策(避難対策も含む)
- ※赤字は今後新設、もしくは改良を行う施設である。整備する施設の種類の今後の検討により変更する可能性があります。

0 500 1000 m



遊佐岩礁ゾーン

庄内海浜北部ゾーン

遊佐海岸 菅里地区

護 突 消

吹浦漁港海岸
西浜地区

一般公共海岸

遊佐海岸
吹浦地区

女鹿漁港海岸
女鹿地区

一般公共海岸

秋田県
山形県