村山総合支庁管内図（その１）

緊急輸送道路ネットワーク計画図

令和5年11月

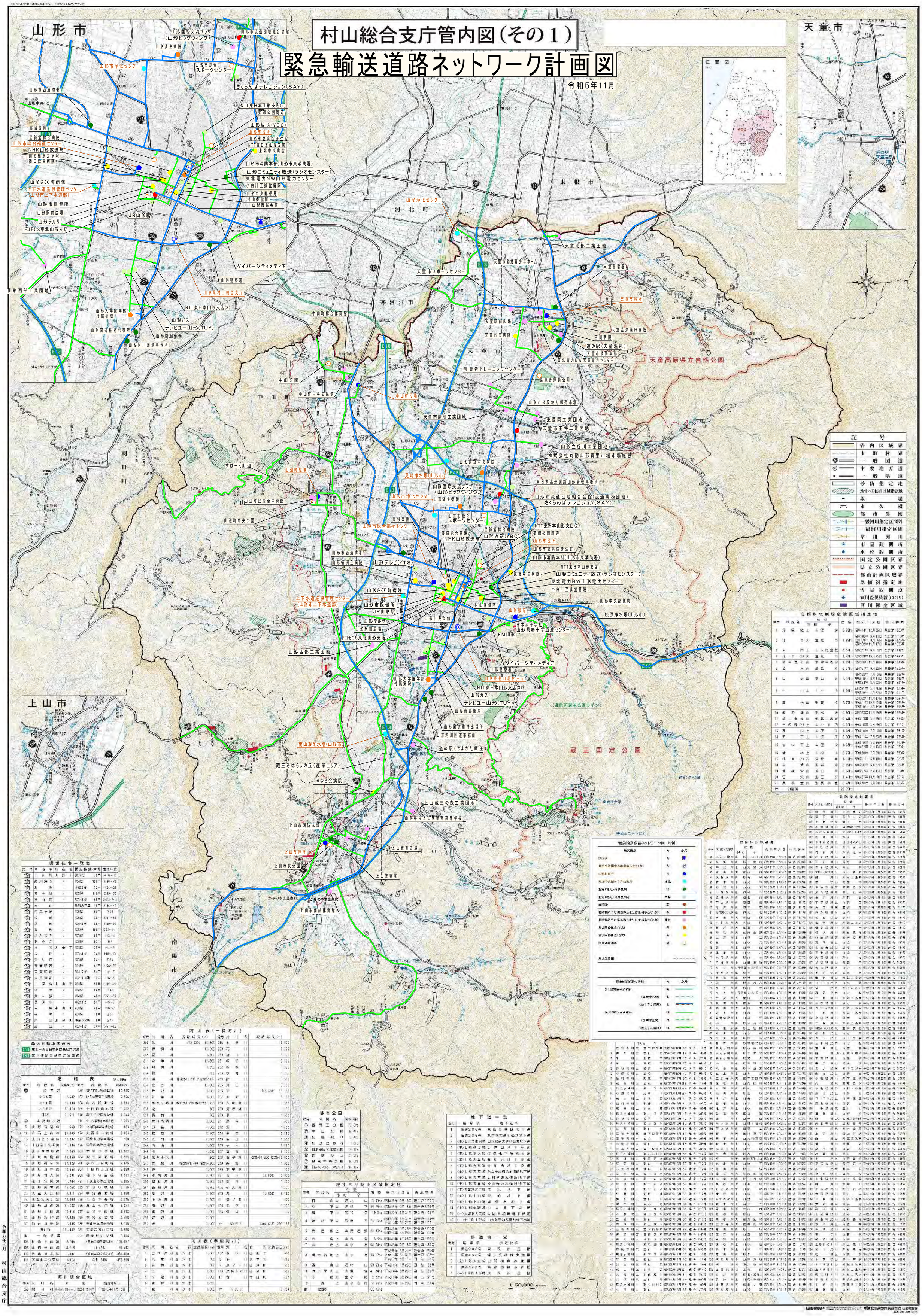

記号	
	管内区域界
	市町村界
	一般国道
	主要地方道
	一般県道
	砂防指定地
	地すべり防止区域指定地
	堰堤
	永久橋
	都市公園
	一級河川指定区間外
	一級河川指定区間
	準用河川
	雨量観測所
	水位観測所
	国定公園区域
	県立公園区域
	都市計画区域界
	急傾斜指定地
	雪量観測点
	河川監視装置(CCTV)
	河川保全区域

急傾斜地崩壊危険区域指定箇所

番号	区域名	市町村	面積	告示年月日	告示番号
1	元屋敷上土畑	寒河江市	0.78ha	昭和44年12月25日	県告第1320号
2	柱目沢	寒河江市	1.69ha	昭和60年3月11日 昭和63年3月3日 昭和63年11月17日	知事第1179号 県告第377号 県告第1355号
3	大門上	寒河江市	0.54ha	昭和61年8月1日	知事第1147号
4	江俣(2)天童北	寒河江市	1.42ha	昭和63年10月25日	知事第2463号
5	観音寺沢山	寒河江市	1.59ha	昭和65年11月18日	県告第1340号
6	柴橋小山	寒河江市	0.57ha	昭和61年9月22日	県告第1355号
7	白山寺山	寒河江市	2.37ha	昭和61年7月3日 平成8年6月11日 平成24年3月22日	県告第356号 県告第792号 県告第357号
8	白山小山	寒河江市	1.06ha	昭和61年3月25日 平成2年3月27日	県告第357号 県告第271号
9	高瀬松山	寒河江市	2.77ha	昭和62年11月17日 平成7年10月25日 平成8年3月16日	県告第1356号 県告第1793号 県告第333号
10	横道(2)新山	寒河江市	0.60ha	昭和63年11月29日	県告第1333号
11	横道上金沢山	寒河江市	0.44ha	平成3年3月29日	県告第333号
12	中の目(2)上土沢	寒河江市	0.07ha	平成3年3月29日	知事第1111号
13	柳沢上土沢	寒河江市	1.00ha	平成6年7月13日	県告第336号
14	沢下上土沢	寒河江市	0.50ha	平成7年7月25日	県告第733号
15	宿沢下上土畑	寒河江市	1.38ha	平成7年3月19日 平成27年2月13日	県告第336号 県告第1792号
16	若木沢上土畑	寒河江市	0.27ha	平成20年7月29日	県告第333号
17	北目(2)八重北	寒河江市	1.47ha	平成22年3月10日	県告第323号
18	若木東山	寒河江市	0.92ha	平成22年3月27日	県告第324号
19	後藤宮山	寒河江市	0.60ha	平成27年2月13日	県告第[illegible]号
20	宮沢山	寒河江市	1.47ha	平成27年10月9日	知事第371号
21	長谷堂山	寒河江市	0.28ha	平成28年3月30日	県告第273号
計	21箇所		26.20ha		

砂防指定地調書

番号	所在地・区域名	市町村	字	告示年月日	告示番号
[illegible]	[illegible]	[illegible]	[illegible]	[illegible]	[illegible]

地すべり防止区域指定箇所

番号	区域名	市町村	字	面積	告示年月日	告示番号
1	西山	寒河江市	上土畑	3.91ha	昭和37年3月6日	建告第[illegible]号
2	中平	寒河江市	柳沢	19.34ha	昭和37年3月6日	建告第[illegible]号
3	鍋下	寒河江市	西根	19.34ha	昭和38年3月30日	建告第[illegible]号
4	寺の下	寒河江市	高瀬	29.71ha	昭和43年3月1日 昭和60年3月29日	建告第[illegible]号 建告第[illegible]号
5	荒屋敷	寒河江市	荒屋敷	22.33ha	昭和46年1月25日 昭和60年3月29日	建告第[illegible]号 建告第[illegible]号
6	西	寒河江市	元町	5.16ha	昭和47年3月25日	建告第[illegible]号
7	宮ノ上	寒河江市	宮ノ上	54.74ha	昭和48年3月30日 平成元年3月29日 平成10年3月[illegible]日	建告第[illegible]号 建告第[illegible]号 建告第[illegible]号
8	横道(2)柏木	寒河江市	柏木	34.12ha	平成元年3月29日 平成6年3月29日 平成10年3月[illegible]日	建告第[illegible]号 建告第[illegible]号 建告第[illegible]号
9	清水	寒河江市	清水	22.33ha	平成14年3月29日	建告第[illegible]号
10	清水平	寒河江市	清水	47.34ha	平成14年3月29日	建告第[illegible]号
11	平塚	寒河江市	平塚	2.21ha	平成17年3月29日	建告第[illegible]号
12	美	上山市	仏向	4.33ha	平成23年3月30日	建告第[illegible]号
計	12箇所			265.49ha		

都市公園

番号	公園名	面積
1	西根三公園	2.2ha
2	中山公園	1.0ha
3	長崎城址	3.4ha
4	長谷堂城址	1.0ha
5	山形県総合運動公園	[illegible]ha
6	蔵王ふれあい公園	21.2ha
7	蔵王の森公園	16.3ha
計	21箇所	274.0ha

地下道一覧

番号	路線名	地下道名
1	国道286号	東山形横断地下道
2	国道286号	鉄道高架橋（山形駅前大通り公共地下道）
3	(市)上桜田通線	山形駅前大通り公共地下道
4	(市)上桜田通線	戸田橋下歩道
5	(主)山形新庄線	江俣橋下歩道橋
6	(国)286号	大森駅前通線地下道
7	(市)上桜田通線	南蔵王駅前地下歩道
8	(主)上桜田通線	蔵王温泉地下歩道
9	(主)上桜田通線	村津通線橋脚地下道
10	(市)上桜田通線	沖の目橋脚地下歩道
11	(主)天童朝日線	柏倉地下道
12	(主)上桜田通線	柏倉地下歩道
13	(市)上桜田通線	中の目地下歩道
14	(市)上桜田通線	中の目地下歩道
15	(一)大都田大高線	大都田高架橋地下歩道
16	(一)中野目平塚線	中野目大高架橋地下歩道

歩道橋一覧

番号	路線名	歩道橋名
1	国道286号	開成歩道橋
2	国道286号	蔵王駅前歩道橋
3	(主)上桜田通線	白鳥橋歩道橋
4	国道286号	南蔵王駅前歩道橋
5	(一)十日町上桜田線	上桜田歩道橋

高速自動車国道表

E13	東北中央自動車道高畑JCT以遠
E48	東北横断三陸自動車道高畑IC

道路表

番号	路線名	実延長(m)	番号	路線名	実延長(m)
[illegible]	[illegible]	[illegible]	[illegible]	[illegible]	[illegible]

河川表（一級河川）

番号	河川名	延長(m)	番号	河川名	延長(m)
[illegible]	[illegible]	[illegible]	[illegible]	[illegible]	[illegible]

河川表（準用河川）

番号	河川名	延長(m)	番号	河川名	延長(m)
[illegible]	[illegible]	[illegible]	[illegible]	[illegible]	[illegible]

河川保全区域

番号	河川名	区間	指定年月日
[illegible]	[illegible]	[illegible]	[illegible]

県営住宅一覧表

記号	住宅名	所在地	構造	建設戸数	建設年度
[illegible]	[illegible]	[illegible]	[illegible]	[illegible]	[illegible]

緊急輸送道路ネットワーク図 凡例

緊急輸送道路	色	記号
県庁	赤	
地方出先機関・市役所・支庁(1次)	青	
市町村庁舎	青	
他広域防災拠点	水色	
指定(地方)行政機関	緑	
指定(地方)公共機関等	黄緑	
自衛隊	茶	
緊急輸送道路(1次)	赤	
緊急輸送道路(2次)	桃色	
緊急輸送道路(3次)	橙	
緊急輸送道路(4次)	黄	
緊急輸送道路(5次)	灰	
他主要道路		
第1次緊急輸送道路	色	記号
(本線中区間)	赤	
(Bルート区間)	赤	
第2次緊急輸送道路	橙	
(本線中区間)	橙	
(Bルート区間)	橙	

1:60,000

村山総合支庁管内図（その２）

緊急輸送道路ネットワーク計画図

令和５年11月

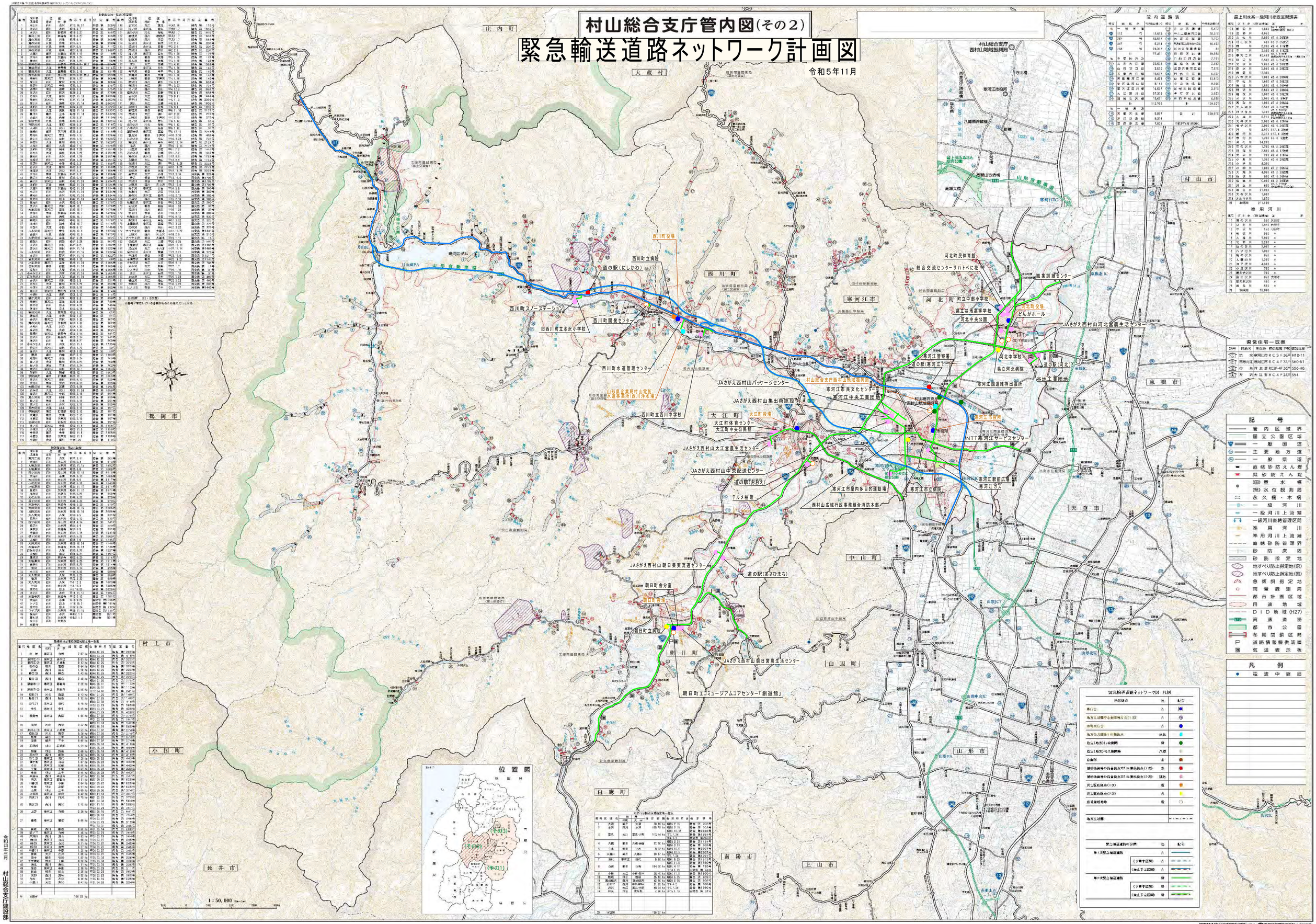

管内道路表

番号	道路名	区間	延長(km)	番号	道路名	区間	延長(km)
国	一般国道			県	一般県道		
112	号		12.613	13	村山最上線(河北工区)		16.313
287	号		33.517	40	元倉沢高屋線		1.721
347	号		5.214	41	荒神橋(河北町谷地工区)		16.422
458	号		29.367	70	新庄大石田線		39
主	要地方道		77.411	80	新庄寒河江線		16.914
県	道			81	白鳥寒河江線		2.711
13	村山寒河江線		23.653	108	長崎高屋線		2.833
23	山形清水線		3.615	113	宮宿長崎線		7.016
24	天童寒河江線		13.677	118	時枝白鳥線		6.031
25	東根寒河江線		8.423	119	仏坂白鳥線		15.813
26	東根尾花沢線		30.142	120	小上谷白鳥線		6.035
28	寒河江西川線		14.017	122	柴橋沢柳橋線		2.915
29	大江寒河江線		37.313	126	本宿河原上線		3.833
30	朝日大江線		3.457	129	田中柴橋線		6.359
計			112.702	計			126.823

番号	道路名	区間	延長(km)
市	道		
1	天童寒河江線		5.807
2	白鳥長崎線		8.314
計			14.121

番号	道路名	区間	延長(km)
農	道		
1	清水線		1.844
2	中山線		1.845
3	中谷地線		1.164
4	梅沢線		0.61
5	上谷地線		0.962
6	北野線		0.535
7	加藤谷地線		0.845
8	八ツ沼線		0.962
9	横谷線		0.692
10	上谷地線		1.281
11	油下沢線		4.045
12	鶴谷線		0.782
13	鶴谷線(2)		0.782
14	油下沢線		0.92
15	鶴谷線(3)		0.61
16	梅沢線		0.533
計		16箇所	20.895

番号	道路名	区間	延長(km)
市	道		
201	白鳥長崎線		7.845
202	宮宿長崎線		6.883
203	宮宿長崎線		6.883
204	中谷地線		1.281
205	中谷地線		1.281
206	中谷地線		1.281
207	中谷地線		1.281
208	中谷地線		1.281
209	中谷地線		1.281
210	中谷地線		1.281
211	中谷地線		1.281
212	中谷地線		1.281
213	中谷地線		1.281
214	中谷地線		1.281
215	中谷地線		1.281
216	中谷地線		1.281
217	中谷地線		1.281
218	中谷地線		1.281
219	中谷地線		1.281
220	中谷地線		1.281
221	中谷地線		1.281
222	中谷地線		1.281
223	中谷地線		1.281
224	中谷地線		1.281
225	中谷地線		1.281
226	中谷地線		1.281
227	中谷地線		1.281
228	中谷地線		1.281
229	中谷地線		1.281
230	中谷地線		1.281
231	中谷地線		1.281
232	中谷地線		1.281
233	中谷地線		1.281
234	中谷地線		1.281
235	中谷地線		1.281
236	中谷地線		1.281
237	中谷地線		1.281
238	中谷地線		1.281
239	中谷地線		1.281
240	中谷地線		1.281
241	中谷地線		1.281
242	中谷地線		1.281
243	中谷地線		1.281
244	中谷地線		1.281
245	中谷地線		1.281
246	中谷地線		1.281
247	中谷地線		1.281
248	中谷地線		1.281
249	中谷地線		1.281
250	中谷地線		1.281
251	中谷地線		1.281
252	中谷地線		1.281
253	中谷地線		1.281
254	中谷地線		1.281
計		254箇所	271.139

番号	道路名	区間	延長(km)
市	道		
1	清水線		0.53
2	中山線		1.845
3	中谷地線		1.164
4	梅沢線		0.61
5	上谷地線		0.962
6	北野線		0.535
7	加藤谷地線		0.845
8	八ツ沼線		0.962
9	横谷線		0.692
10	上谷地線		1.281
11	油下沢線		4.045
12	鶴谷線		0.782
13	鶴谷線(2)		0.782
14	油下沢線		0.92
15	鶴谷線(3)		0.61
16	梅沢線		0.533
計		16箇所	20.895

最上川水系一級河川指定区間調書

番号	区分	市町村	河川名	区間	延長
201	改	寒河江	最上川	右岸 [illegible]	7.845
202	改	寒河江	最上川	左岸 [illegible]	6.883
203	改	寒河江	最上川	41.4 [illegible]	6.883
204	改	寒河江	最上川	41.4 [illegible]	1.281
205	改	寒河江	最上川	41.4 [illegible]	1.281
206	改	寒河江	最上川	41.4 [illegible]	1.281
207	改	寒河江	最上川	41.4 [illegible]	1.281
208	改	寒河江	最上川	41.4 [illegible]	1.281
209	改	寒河江	最上川	41.4 [illegible]	1.281
210	改	寒河江	最上川	41.4 [illegible]	1.281
211	改	寒河江	最上川	41.4 [illegible]	1.281
212	改	寒河江	最上川	41.4 [illegible]	1.281
213	改	寒河江	最上川	41.4 [illegible]	1.281
214	改	寒河江	最上川	41.4 [illegible]	1.281
215	改	寒河江	最上川	41.4 [illegible]	1.281
216	改	寒河江	最上川	41.4 [illegible]	1.281
217	改	寒河江	最上川	41.4 [illegible]	1.281
218	改	寒河江	最上川	41.4 [illegible]	1.281
219	改	寒河江	最上川	41.4 [illegible]	1.281
220	改	寒河江	最上川	41.4 [illegible]	1.281
221	改	寒河江	最上川	41.4 [illegible]	1.281
222	改	寒河江	最上川	41.4 [illegible]	1.281
223	改	寒河江	最上川	41.4 [illegible]	1.281
224	改	寒河江	最上川	41.4 [illegible]	1.281
225	改	寒河江	最上川	41.4 [illegible]	1.281
226	改	寒河江	最上川	41.4 [illegible]	1.281
227	改	寒河江	最上川	41.4 [illegible]	1.281
228	改	寒河江	最上川	41.4 [illegible]	1.281
229	改	寒河江	最上川	41.4 [illegible]	1.281
230	改	寒河江	最上川	41.4 [illegible]	1.281
231	改	寒河江	最上川	41.4 [illegible]	1.281
232	改	寒河江	最上川	41.4 [illegible]	1.281
233	改	寒河江	最上川	41.4 [illegible]	1.281
234	改	寒河江	最上川	41.4 [illegible]	1.281
235	改	寒河江	最上川	41.4 [illegible]	1.281
236	改	寒河江	最上川	41.4 [illegible]	1.281
237	改	寒河江	最上川	41.4 [illegible]	1.281
238	改	寒河江	最上川	41.4 [illegible]	1.281
239	改	寒河江	最上川	41.4 [illegible]	1.281
240	改	寒河江	最上川	41.4 [illegible]	1.281
241	改	寒河江	最上川	41.4 [illegible]	1.281
242	改	寒河江	最上川	41.4 [illegible]	1.281
243	改	寒河江	最上川	41.4 [illegible]	1.281
244	改	寒河江	最上川	41.4 [illegible]	1.281
245	改	寒河江	最上川	41.4 [illegible]	1.281
246	改	寒河江	最上川	41.4 [illegible]	1.281
247	改	寒河江	最上川	41.4 [illegible]	1.281
248	改	寒河江	最上川	41.4 [illegible]	1.281
249	改	寒河江	最上川	41.4 [illegible]	1.281
250	改	寒河江	最上川	41.4 [illegible]	1.281
251	改	寒河江	最上川	41.4 [illegible]	1.281
252	改	寒河江	最上川	41.4 [illegible]	1.281
253	改	寒河江	最上川	41.4 [illegible]	1.281
254	改	寒河江	最上川	41.4 [illegible]	1.281
計		254箇所			271.139

寒河江川

番号	区分	市町村	河川名	区間	延長
1	準	寒河江	寒河江川	[illegible]	0.53
2	準	寒河江	寒河江川	[illegible]	1.845
3	準	寒河江	寒河江川	[illegible]	1.164
4	準	寒河江	寒河江川	[illegible]	0.61
5	準	寒河江	寒河江川	[illegible]	0.962
6	準	寒河江	寒河江川	[illegible]	0.535
7	準	寒河江	寒河江川	[illegible]	0.845
8	準	寒河江	寒河江川	[illegible]	0.962
9	準	寒河江	寒河江川	[illegible]	0.692
10	準	寒河江	寒河江川	[illegible]	1.281
11	準	寒河江	寒河江川	[illegible]	4.045
12	準	寒河江	寒河江川	[illegible]	0.782
13	準	寒河江	寒河江川	[illegible]	0.782
14	準	寒河江	寒河江川	[illegible]	0.92
15	準	寒河江	寒河江川	[illegible]	0.61
16	準	寒河江	寒河江川	[illegible]	0.533
計		16箇所			20.895

県営住宅一覧表

記号	団地名	所在地	構造階数	戸数	建設年度
公	岩	水車町	市RC3～2棟	[illegible]	H10-11
公	南陽	寒河江市	市RC4～3棟	[illegible]	S60-61
公	行	新河岸	県RC5F-4F	36戸	S56-46
公	所	長沢	県RC4～2棟	[illegible]	S54

記号

- 管内区域界
- 国立公園区域
- 一般国道
- 主要地方道
- 一般県道
- 直轄砂防えん堤
- 県砂防えん堤
- (国)雨水槽
- (県)水位観測局
- 永久橋・木橋
- 一級河川
- 一級河川上流端
- 一級河川直轄管理区間
- 準用河川
- 準用河川上流端
- 直轄砂防指定区域
- 砂防区域
- 砂防指定地
- 地すべり防止指定地(県)
- 地すべり防止指定地(国)
- 急傾斜指定地
- 雨量観測局
- 都市計画区域
- 用途地域
- DID地域(H27)
- 高速道路
- 都市公園
- 冬期間閉鎖区間
- 道路情報提供装置
- 気温表示板

凡例

- 電波中継局

緊急輸送道路ネットワーク計画 凡例

指定区分	比	記号
県庁	点	
地方支庁(警察署を併記する)	点	
市町村役場	点	
地方公共団体の出先機関	線比	
防災(地方)行政機関	線	
防災(地方)以外機関	点線	
自衛隊	点	
緊急輸送路の拠点施設(1次)	点	
緊急輸送路の拠点施設(2次)	線比	
災害医療拠点(1次)	線	
災害医療拠点(2次)	点	
広域輸送基地等	線	
地方支庁管轄		

緊急輸送道路の分類	比	記号
第1次緊急輸送道路	点	
(小規模区間)	点	
(無孤立区間)	点	
第2次緊急輸送道路	線	
(小規模区間)	線	
(無孤立区間)	線	

GISMAP Version 6.0 Copyright 2 ©北部測地開発株式会社 山形営業所 電話 023-623-6498

村山総合支庁管内図（その３）

緊急輸送道路ネットワーク計画図

令和５年11月

令和４年度管内図

村山市
東根市
尾花沢市
大石田町

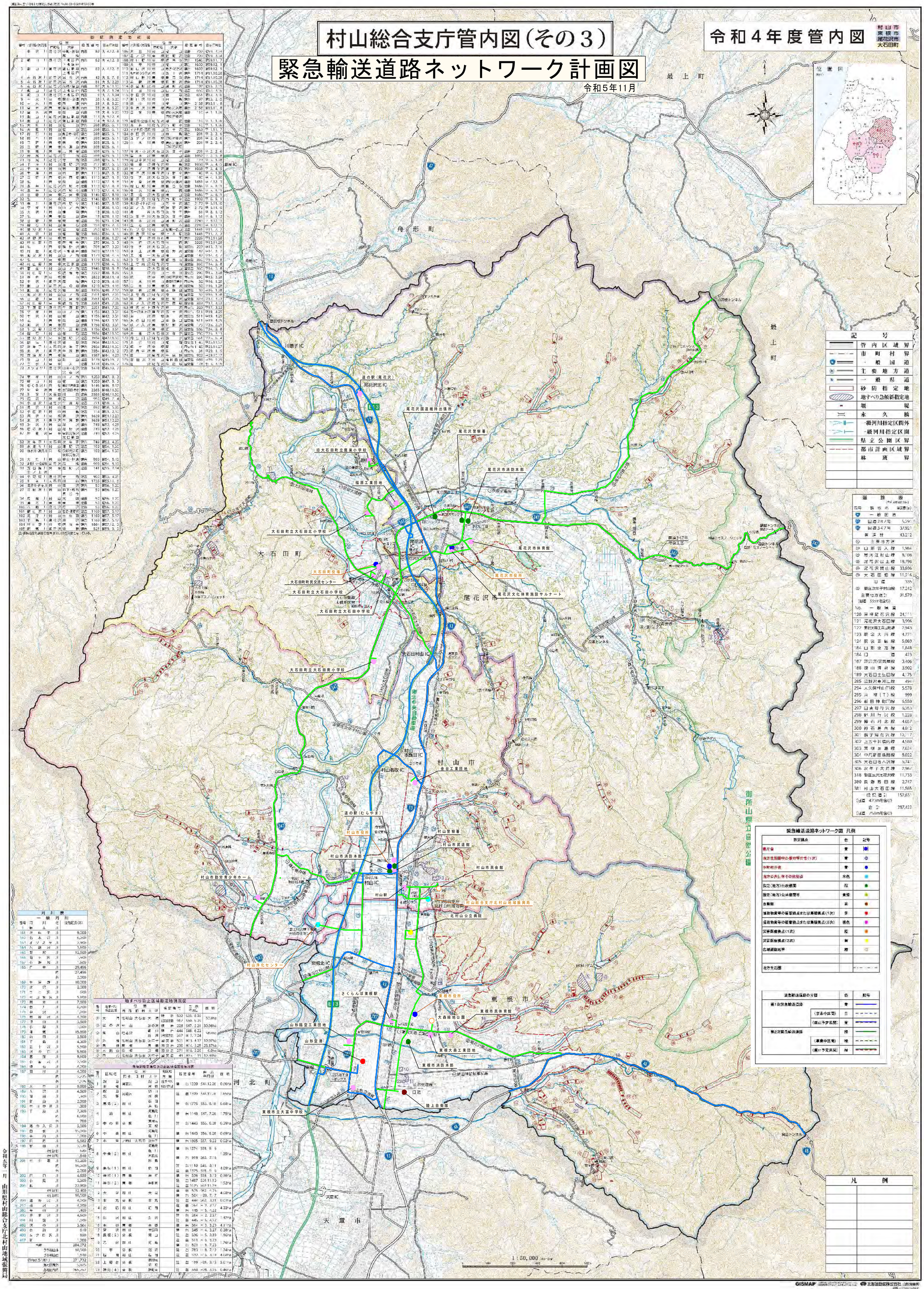

記号

	管内区域界
	市町村界
	一般国道
	主要地方道
	一般県道
	砂防指定地
	地すべり急傾斜指定地
	堰堤
	永久橋
	一級河川指定区間外
	一級河川指定区間
	県立公園区界
	都市計画区域界
	林班界

道路表

（令和4年4月1日）

番号	路線名	実延長(m)
	一般国道	
	国道287号	5,291
	国道347号	37,921
	国道計	43,212
	主要地方道	
	山形羽入線	1,984
	最上河川村山線	8,108
	尾花沢最上線	18,796
	尾花沢関山線	33,896
	大石田畑線	11,216
	山道	335
	新庄次年子村山線	17,242
	主要地方道計	91,579
	旧道 335m(実延長)	
No.	一般県道	
120	東根尾花沢線	24,111
121	尾花沢大石田線	3,996
122	東根大森工業団地線	7,943
123	新宮大河線	4,771
124	新宮正厳線	5,069
184	山形空港線	1,848
184	山道	473
187	高瀬村実長線	3,406
188	堀山沼倉線	3,902
189	大石田土生田線	4,175
285	高野沢長河江線	494
294	大久保村山停線	5,576
295	清水（丁）線	999
296	新田神町線	5,550
297	白倉寄行沢線	5,553
298	野川今沢線	1,220
299	梅石河北線	4,657
300	柳石長岡線	4,012
301	鮭子尾花沢線	12,117
302	三五十沢横断線	4,580
303	東郷泉長線	7,624
304	中万新田徳岡線	8,022
305	大石田名人沢線	5,741
306	次年子大倉線	2,967
318	新庄尾花沢花沢線	11,733
380	長瀬野田線	2,747
381	村山大石田線	11,565
	県道計	152,651
	（旧道 473m実長含む）	
	合計	287,422
	（旧道 808m実長含む）	

緊急輸送道路ネットワーク図　凡例

防災拠点	色	記号
県庁舎	青	
地方生活圏中心都市等庁舎（1次）	青	
市町村庁舎	青	
地方公共団体その他関係	水色	
指定（地方）行政機関	緑	
指定（地方）公共機関等	黄緑	
自衛隊	茶	
緊急物資等の備蓄拠点または集積拠点（1次）	赤	
緊急物資等の備蓄拠点または集積拠点（2次）	桃色	
災害医療拠点（1次）	橙	
災害医療拠点（2次）	黄	
広域避難地等	橙	
地方生活圏		

緊急輸送道路の分類		色	記号
第1次緊急輸送道路		青	
	（事業中区間）	青	
	（廃止予定区間）	青	
第2次緊急輸送道路		緑	
	（事業中区間）	緑	
	（廃止予定区間）	緑	

凡例

指定箇所一覧表

番号	河川名・路線名	位置 市町村名	位置 大字	指定番号	告示年月日
1	本沢川	尾花沢市	鳥越・弁財	内務 82	大4.12.8
			高橋		
2	菊川	尾花沢市	一渡戸	内務 82	大4.12.8
			鳥越・弁財		
3	銀山川	尾花沢市	銀山新田	内務 83	大4.12.8
			上柳渡戸		
4	名木沢川	尾花沢市	名木沢	内務 42	大5.7.8
5	名木沢川	尾花沢市	名木沢	内務 81	大5.12.23
6	名木沢川	尾花沢市	鶴巻・新田	内務 87	大9.1.12
7	銀山川	尾花沢市	一渡戸	内務 9	大7.1.24
8	銀山川	尾花沢市	一渡戸	内務 9	大7.1.24
9	二ツ木川	尾花沢市	荻袋	内務 38	大8.5.22
10	二ツ木川	尾花沢市	荻袋	内務 38	大8.5.22
11	宮沢川	尾花沢市	宮沢・鶴巻	内務 38	大8.5.22
12	宮沢川	尾花沢市	宮沢	内務 38	大8.5.22
13	銀山川	尾花沢市	銀山新田	内務 113	大10.7.8
14	銀山川	尾花沢市	銀山新田	内務 114	大10.7.8
15	大石田川	村山市	大字	建設 398	昭25.5.1
16	大石田川	村山市	大字	建設 398	昭25.5.1
17	前田川	村山市	長瀬・今塚	建設 398	昭25.5.1
18	前田川	村山市	今塚	建設 398	昭25.5.1
19	中野川	村山市	楯岡	建設 398	昭25.5.1
20	中野川	村山市	楯岡・長瀬	建設 398	昭25.5.1
21	寺脇川	村山市	大字	建設 398	昭25.5.1
22	岩風川	尾花沢市	大字	建設 398	昭25.5.1
23	岩風川	尾花沢市	大字	建設 398	昭25.5.1
24	千歳川	村山市	楯岡・野	建設 717	昭27.5.5
25	千歳川	村山市	楯岡・野	建設 717	昭27.5.5
26	千歳川	村山市	楯岡・野	建設 1113	昭27.5.5
27	日野川	村山市	長瀬・今塚	建設 1113	昭27.5.5
28	弘法川	村山市	楯岡・山	建設 1113	昭27.5.5
29	赤倉川	尾花沢市	鶴巻・今	建設 1113	昭27.5.5
30	赤倉川	尾花沢市	鶴巻・今	建設 1113	昭27.5.5
31	日野川	村山市	大字・長瀬	建設 1146	昭27.8.18
32	弘法川	村山市	楯岡	建設 1146	昭27.8.18
33	寺脇川	尾花沢市	鶴巻・今	建設 1146	昭27.8.18
34	下野川	村山市	川口・今塚	内務 13	昭20.1.12
35	大沢川	村山市	楯岡・野	内務 13	昭20.1.12
37	弘法川	村山市	楯岡・山	内務 13	昭20.1.12
38	日野川	村山市	長瀬・今塚	建設 99	昭21.1.24
39	柳川	村山市	柳川・名取	建設 1549	昭26.2.6
40	清水沢川	村山市	名取・中	建設 2551	昭26.3.11
41	大沢川	村山市	楯岡・山	建設 1652	昭26.3.15
42	清水沢川	村山市	楯岡・山	建設 105	昭26.1.27
43	村山新川	村山市	楯岡・寺	内務 275	昭26.3.3
44	弘法川	村山市	楯岡・野	建設 769	昭27.3.22
45	月布川	尾花沢市	一渡戸・鶴巻	建設 7673	昭27.11.10
46	高瀬沢川	村山市	山口・今	建設 1179	昭28.4.6
47	弘法川	村山市	楯岡・山	建設 1179	昭28.4.6
48	村山新川	村山市	大字・新田	建設 1179	昭28.4.6
49	豊富川	村山市	山口・今	建設 1946	昭28.8.8
50	村山新川	村山市	寺脇・寺	建設 2222	昭28.8.25
51	新井田川	村山市	楯岡・山	建設 2832	昭28.11.4
52	中沢川	尾花沢市	高橋・梅	建設 1210	昭29.4.15
53	銀山川	尾花沢市	鶴巻・中	建設 1210	昭29.4.15
54	最上川	尾花沢市	鶴巻・寺	建設 1936	昭30.7.12
55	高瀬沢川	村山市	山口・今	建設 2551	昭41.7.25
56	最上川	村山市	寺脇・寺	建設 2551	昭41.7.25
57	村山新川	村山市	寺脇・寺	建設 2551	昭41.7.25
58	下野新川	村山市	楯岡・寺	建設 2551	昭41.7.25
59	宇津川	村山市	山口・今	建設 1156	昭42.3.31
60	中沢川	村山市	楯岡・山	建設 1156	昭42.3.31
61	弘法川	村山市	楯岡・山	建設 1156	昭42.3.31
62	高瀬沢川	村山市	山口・山	建設 1156	昭42.3.31
63	下野新川	尾花沢市	鶴巻・鶴	建設 1156	昭42.3.31
64	柳川	村山市	柳川・名	建設 1934	昭42.11.30
65	清水沢川	村山市	寺脇・寺	建設 1934	昭42.11.30
66	最上川	尾花沢市	鶴巻・寺	建設 1934	昭42.11.30
67	宮沢川	尾花沢市	大字・下	建設 1934	昭42.11.30
68	北沢川	尾花沢市	荻袋・寺	建設 2356	昭43.12.27
69	宮沢川	尾花沢市	荻袋・鶴	建設 1587	昭44.4.23
70	宮沢川	村山市	山口・山	建設 1478	昭45.10.7
71	弘法川	村山市	楯岡・山	建設 1478	昭45.10.7
72	二ツ木川	村山市	大字・荻袋	建設 1478	昭45.10.7
73	オソラ沢川	尾花沢市	川口・荻袋・白倉	建設 1478	昭45.10.7
74	野草川	村山市	川口・今	建設 1550	昭47.8.3
75	新川	村山市	楯岡・山	建設 1550	昭47.8.3
76	松くろ沢川	村山市	新田・門前	建設 1445	昭46.8.17
77	中倉沢川	村山市	大字・楯岡・野	建設 2365	昭48.11.30
78	川口沢川	村山市	大字・楯岡	建設 2365	昭48.11.30
79	沼沢川	尾花沢市	大字・沼沢	建設 963	昭49.7.4
80	小白沢川	尾花沢市	鶴巻・沼	建設 271	昭50.6.1
81	清沢川	村山市	楯岡・野	建設 892	昭50.5.28
82	小田沢川	村山市	田舞・梅	建設 114	昭51.2.10
83	高沢川	村山市	楯岡・野	建設 1639	昭51.12.23
84	北沢川	尾花沢市	荻袋・野	建設 1639	昭51.12.23
85	上沢川	村山市	楯岡・沢	建設 749	昭52.4.25
86	蛭の沢川	村山市	楯岡・野	建設 749	昭52.4.25
87	舟倉沢川	村山市	楯岡・沢	建設 749	昭52.4.25
			大字・新田		
88	宮本沢川	村山市	大字・寺	建設 749	昭52.4.25
89	水走川	村山市	楯岡・沢	建設 102	昭54.1.22
90	日水川・清沢川	村山市	楯岡・沢・荻袋・沼沢	建設 102	昭54.1.22
91	大石川	村山市	柳川・名木沢	建設 999	昭54.5.12
92	大石川・柳川	尾花沢市	名木沢	建設 999	昭54.5.12
93	次年子川	村山市	楯岡・沢	建設 141	昭55.2.14
			田ノ上・沢		
94	中野川	尾花沢市	寺内	建設 903	昭55.4.21
95	月布川	大石田町	前田	建設 1735	昭55.11.8
96	高瀬川・新田川	村山市	田舞・沢	建設 53	昭56.1.20
97	日野川	村山市	田舞・下・柳川・荻袋・寺	建設 53	昭56.1.20
98	尻無川	村山市	大字・国	建設 53	昭56.1.20
99	桑沢川	村山市	寺脇・中	建設 53	昭56.1.20
100	小路川	尾花沢市	鶴巻・沼	建設 53	昭56.1.20
101	蛭川沢川	村山市	田舞・楯岡	建設 1160	昭57.5.17
102	元木川	村山市	山口・今	建設 1160	昭57.5.17
103	千駄川	尾花沢市	鶴巻・沼	建設 1160	昭57.5.17
104	中川野	村山市	楯岡・寺	建設 1865	昭57.12.3
105	新川	尾花沢市	鶴巻・野	建設 523	昭59.3.3

注）旧道335m実長は含まない。

河川表

番号	河川名	区分	延長(m)
	一級河川		
161	次年子	県	9,000
162	名木沢	県	6,000
163	オソラヤ	県	2,900
164	大倉沢	県	3,100
165	野草	県	12,500
166	羽ヶ沢	県	1,900
167	小野路	県	1,500
168	月布	県	29,496
		内	27,496
		外	2,000
169	中野野	県	10,000
170	北沢	県	2,000
171	二ツ木	県	500
172	中山家沢	県	5,100
173	明本	県	7,500
174	都川	県	6,200
175	中沢	県	7,200
176	野草沢	県	4,500
177	湯山	県	3,500
178	小泉	県	7,200
179	滝尾	県	15,900
180	前田	県	3,500
181	下島	県	4,300
182	五十沢	県	5,900
183	沢の口	県	5,500
184	高屋	県	9,100
185	小倉沢	県	7,900
186	塩ヶ谷	県	4,200
187	田沢	県	4,200
		内	3,725
		外	475
188	大田	県	9,500
189	大沼	県	4,500
190	湯田	県	1,900
191	野山	県	2,300
192	前川中沢	県	300
193	下島	県	7,300
		内	6,600
		外	700
194	湯の入沢	県	3,000
195	白水	県	10,200
196	本沢	県	1,700
197	月布	県	5,582
198	菅田	県	2,200
		県北地	540
		県北地	540
201	柳川	県	12,200
		内	10,200
		外	2,000
202	月布	県	4,650
203	小見	県	2,200
204	鮎	県	22,900
		県北地	12,400
		県北地	10,500
205	若狭沢	県	4,300
206	遠沢	県	4,200
207	中田	県	900
208	新本沢	県	4,900
209	川西	県	7,200
210	現の	県	3,564
211	古館	県	610
212	ムクロ沢	県	880
213	野	県	1,200
	小計		284,272
	うち村山市		10,500
	うち村山地区		1,540
	合計(県管理)		271,732
	県内区間外		6,925
	県内区間内		265,267

地すべり防止区域指定地現況図

番号	地すべり防止区域	位置 市町村	位置 大字	指定番号	告示年月日	面積
1	大清	尾花沢市	大石田	大清	建設 532	昭35.8.26	37.8ha
				追加指定	917	平5.5.26	
2	宮の沢	村山市	富の沢	建設	228	昭47.3.21	30.9ha
3	熊山	尾花沢市	銀山新田	建設	444	昭48.6.22	58.0ha
			名木沢	追加指定	997	H7.7.24	
4	外輪	尾花沢市	大石田	次年子	山災害	521	H13.4.17	10.97ha
5	鳳凰	鶴巻	鳳凰	鶴巻	山災害	230	H14.3.25	25.57ha
6	大鳥	尾花沢市	大字	大鳥	山災害	271	H14.3.25	6.0ha
7	西沢	尾花沢市	大石田	次年子	山災害	48	H14.3.19	10.0ha

急傾斜地崩壊危険区域指定地現況表

番号	区域名	位置 市町村	位置 大字	指定番号	告示年月日	面積
1	新山	尾花沢	新山	建 台1320	S44.12.26	0.06ha
	南部		南部			
2	新山北東	尾花沢	新山	建 台1320	S44.12.26	1.45ha
3	馬場(2)	村山	馬場	建 台1775	S55.6.18	0.68ha
			糠塚			
4	道	村山	荒鳥元	建 台1148	S47.7.28	1.75ha
			鳥川			
5	中の目	東根	東根	建 台1443	S56.6.28	0.39ha
			荒鳥元			
6	中条	村山	荒鳥元	建 台1443	S56.6.28	0.69ha
7	小屋	大石田	次年子	建 台1805	S57.9.22	0.02ha
8	中条(2)	村山	荒鳥元	建 台1374	S58.9.6	1.35ha
			鳥川			
			荒鳥元	建 台919	S62.7.15	
			杉島			
9	鳥海(1)	村山	鳥海	建 台1110	S46.3.11	4.09ha
				追 台1375	S58.9.6	
10	神明(1)	東根	神子	建 台336	S59.3.13	0.16ha
11	神明(2)	東根	神明	建 台1487	S59.11.13	1.52ha
				追 台1621	S62.11.24	
12	大字	村山	大字	建 台575	S63.4.15	4.08ha
				追 台564	H29.7.7	
13	本丸	東根	本丸	建 台446	S62.3.31	0.62ha
				追 台564	H29.7.7	
14	北部	村山	松野	建 台415	H5.4.22	4.22ha
				追 台284	H2.2.27	
15	新沢	村山	金沢	建 台445	H5.4.22	1.47ha
				追 台284	H2.2.27	
16	本郷	東根	本郷	建 台364	H3.3.29	4.11ha
17	宮沢	村山	中桜田	建 台345	H4.3.27	0.28ha
18	長坂(2)	東根	関山	建 台336	H5.3.29	1.16ha
				追 台311	H6.3.29	
19	乙倉	村山	荒鳥	建 台821	H8.7.23	1.76ha
				追 台821	H8.7.23	
20	平	東根	沼沢	建 台783	H8.7.12	1.24ha
21	稲荷	村山	稲荷	建 台832	H9.4.14	4.64ha
22	上荷倉	東根	根倉	建 台199	H21.3.13	2.61ha
			荒倉			
23	神明(4)	東根	神明	建 台880	H28.3.24	0.46ha

令和五年一月　山形県村山総合支庁北村山地域振興局

GISMAP　北海道地図株式会社 山形営業所

緊急輸送道路ネットワーク計画図

令和5年11月

山形県最上総合支庁
建設部　管内図

由利本荘市
湯沢市
大崎市
尾花沢市
庄内町

加無山県立自然公園
鳳上川県立自然公園
御所山県立自然公園
蔵王国定公園
磐梯朝日国立公園

金山町
真室川町
鮭川村
戸沢村
舟形町
最上町
大蔵村

(仮)及位IC
中田IC
(仮)金山北IC
(仮)金山IC
(仮)金山南IC
新庄真室川IC
新庄鮭川IC

山形県企業局最上電気水道事務所
金山町役場
山形県立神室産業高等学校真室川校
真室川町役場
真室川町民体育館
真室川町立真室川病院
県立新庄南高等学校金山校
JA山形もがみ真室川町カントリーエレベーター
鮭川村中央公民館
鮭川村農村交流センター
鮭川村役場
東北電力NW新庄電力センター
新庄郵便局
新庄河川事務所
新庄市役所第二庁舎
新庄市役所
山形県立新庄病院
JR新庄駅西口
JR新庄駅東口広場
かむてん公園(最上中央公園)
最上公園
新庄市立新庄小学校
新庄都市ガス
新庄市立日新中学校
新庄警察署
新庄市営陸上競技場
新庄市体育館
ずぼーてぃあ
最上広域市町村圏事務組合消防本部
NTT新庄サービスセンター
戸沢村中央公民館
戸沢村除雪ステーション
戸沢村役場
新庄明和病院
新庄中核工業団地
新庄徳洲会病院
山形県最上総合支庁
新庄国道維持出張所
道の駅(とざわ)
大蔵村立大蔵小学校
大蔵村立大蔵中学校
大蔵村役場
戸沢村農村環境改善センター
大蔵村赤松生涯学習センター
舟形町
舟形町役場
舟形町生涯学習センター
舟形町B&G海洋センター
大蔵村南山交流センター
舟形町農村環境改善センター
肘折保育所
沼の台防災センター
道の駅(もがみ)
旧最上町立瀬見小学校
最上町役場
最上町中央公民館
最上町立病院
最上町ふれあいの里ゲートボールセンター

5万分の1地形図複製図

位置図

凡例
- 管内区域界
- 高規格な道路
- 国道
- 主要地方道
- 一般県道
- 広域農林道(市町村)
- 堰堤
- 水位局・量水標
- 雨量局・中継局
- 危機管理型水位計
- 河川監視カメラ(簡易型)
- 永久橋・木橋
- 一級河川指定区間外
- 一級河川指定区間
- 準用河川
- 国定公園区界
- 県立自然公園区界
- 直轄砂防区域
- 砂防指定地
- 地すべり防止区域
- 急傾斜地崩壊危険区域
- 都市計画区域
- 用途地域
- 都市公園
- DID

緊急輸送道路ネットワーク図 凡例

防災拠点	色	記号
県庁舎	赤	
地方支分部局中心都市等庁舎(1次)	赤	
市町村庁舎	赤	
地方公共団体その他拠点	水色	
指定(地方)行政機関	緑	
指定(地方)公共機関等	黄緑	
自衛隊	茶	
被災地方等の救援救護または医療拠点(1次)	赤	
被災地方等の救援救護または医療拠点(2次)	桃色	
災害医療拠点(1次)	橙	
災害医療拠点(2次)	黄	
広域避難地等	橙	
地方生活圏		

緊急輸送道路の分類		色	記号
第1次緊急輸送道路		青	
	(事業中区間)	青	
	(完成予定区間)	青	
第2次緊急輸送道路		緑	
	(事業中区間)	緑	
	(完成予定区間)	緑	

1:70,000

1:50,000

最上総合支庁

令和四年八月　山形県最上総合支庁建設部

調製　大和工営株式会社
Tel　0233-22-2429

緊急輸送道路ネットワーク計画図

令和５年11月

置賜総合支庁管内図（その１）

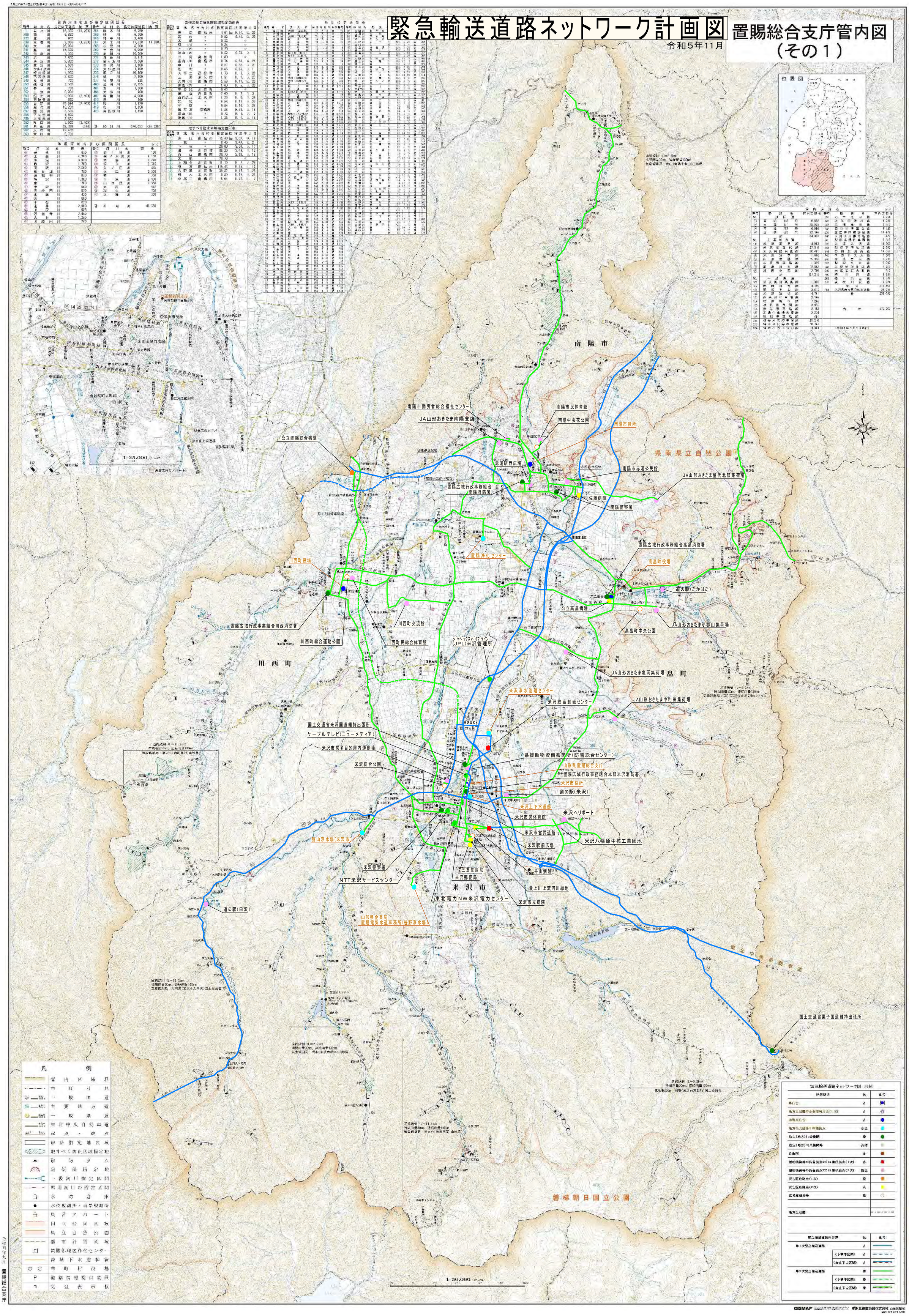

管内河川名及び指定区間延長

番号	河川名	指定区間延長	指定年月日	番号	河川名	指定区間延長	指定年月日
1	最上川	16,300 (18,000)	S50.3.31	354	鈴木川	3,750	
266	荒砥川	6,850		355	妙法川	9,700	
273	北川	900		365	羽黒川	2,400	
339	宮宿川	2,000 (1,200)		367	天下川	17,220 (1,320)	
340	大里川	26,000		368	小国川	8,300	
341	熊野川	15,600		369	中谷川	9,200	
342	六郷川	1,300		370	赤崎川	10,700	
343	沢口川	2,200		371	滝沢川	6,815	
344	浮金川	2,800		372	新山沢川	2,260	
345	北沢川	1,600		373	矢沢川	1,600	
346	ウルイ沢川	1,200		374	大小路川	1,100	
347	岩井沢川	1,000		375	長左川	10,800	
348	弓野沢川	2,800		376	強瀬川	2,100	
349	塩谷川	700		377	弓張川	925	
350	横堂川	7,500		400	滝口川	3,775	
351	赤川	700		401	芳川	1,300	
352	上敷川	6,200		406	大谷川	900	
353	宮下川	5,900 (2,900)		407	貫穴川	4,200	
354	万蔵寺川	500		410	堂川	300	
355	白鳥川	26,694 (2,000)		412	梅川	1,170	
356	屋敷川	16,200		419	白川	1,050	
357	堀切川	3,100		423	金目沢川	1,800	
358	下谷地川	4,600					
359	上吉川	2,200					
362	河口川	7,000 (2,400)					
381	長坂川	35,350 (375)		計 50	31	340,857	(25,795)
382	人間川	18,470					
383	太口川	5,700					

急傾斜地崩壊危険区域指定箇所表

箇所番号	区域名	市町村名	指定面積	指定年月日
1	勇駒	南陽市	4.91 ha	H15.2.20
2	長岡	〃	0.32	S49.2.20
3	大谷	〃	0.62	〃
4	鉄 (1)	〃	0.24	〃
5	〃 (2)	〃	0.20	〃
6	諏山 (2)	〃	0.32	S53.2.6
7	三間	高畠町	1.63	〃
8	高畠 (3)	南陽市	0.74	S60.4.26
9	中川	〃	0.27	S57.3.3
10	法勝	〃	0.65	S63.3.1
11	入谷	西置賜町	1.73	H1.3.29
12	二沢	米沢市	1.31	H4.3.27
13	長岡 (4)	南陽市	0.58	H14.12.20
14	諏訪 (7)	〃	1.63	H2.3.20
15	笹谷	川西町	0.43	〃
16	諏訪	西置賜町	2.60	H1.3.3
17	白布温泉	米沢市	1.33	H3.3.29
18	荒砥	〃	0.94	H11.4.27
19	河原	〃	0.64	H13.3.28
20	張在家	南陽市	1.25	H31.2.18
21	諏山 (6)	〃	0.72	H1.7.7
22	池黒 (1)	〃	1.35	H4.3.16

地すべり防止区域指定箇所表

箇所番号	区域名	市町村名	指定面積	指定年月日
1	赤山	南陽市	15.40 ha	S37.9.18
2	〃	〃	0.45	S42.2.2
3	〃	〃	20.80	S53.3.17
4	温井川	西置賜町	38.23	S49.1.12
5	白山	南陽市	20.73	S53.3.18
6	天狗	〃	78.70	〃
7	三間	高畠町	11.13	H7.7.14
8	塩窪	南陽市	115.43	H15.1.10
9	吉野沢	西置賜町	36.27	H19.3.28
10	峰八	米沢市	8.60	H19.5.24
11	中島二	南陽市	8.08	H27.11.2

特定河川等指定箇所

番号	河川名	指定年月日	番号	河川名	指定年月日
1	荒砥川	S2.3.8	93	鳥川	S2.3.8
2	荒砥川	S2.3.8	94	鳥川	S2.3.8
3	荒砥川	S2.3.8	95	鳥川	S2.3.8
4	大谷川	S2.3.8	96	鳥川	S2.3.8
5	長岡川	S2.3.8	97	鳥川	S2.3.8
6	長岡川	S2.3.8	98	鳥川	S2.3.8
7	長岡川	S2.3.8	99	鳥川	S2.3.8
8	長岡川	S2.3.8	100	鳥川	S2.3.8
9	長岡川	S2.3.8	101	鳥川	S2.3.8
10	長岡川	S2.3.8	102	鳥川	S2.3.8
11	長岡川	S2.3.8	103	鳥川	S2.3.8
12	長岡川	S2.3.8	104	鳥川	S2.3.8
13	長岡川	S2.3.8	105	鳥川	S2.3.8
14	長岡川	S2.3.8	106	鳥川	S2.3.8
15	長岡川	S2.3.8	107	鳥川	S2.3.8
16	長岡川	S2.3.8	108	鳥川	S2.3.8
17	長岡川	S2.3.8	109	鳥川	S2.3.8
18	長岡川	S2.3.8	110	鳥川	S2.3.8
19	長岡川	S2.3.8	111	鳥川	S2.3.8
20	長岡川	S2.3.8	112	鳥川	S2.3.8
21	長岡川	S2.3.8	113	鳥川	S2.3.8
22	長岡川	S2.3.8	114	鳥川	S2.3.8
23	長岡川	S2.3.8	115	鳥川	S2.3.8
24	長岡川	S2.3.8	116	鳥川	S2.3.8
25	長岡川	S2.3.8	117	鳥川	S2.3.8
26	長岡川	S2.3.8	118	鳥川	S2.3.8
27	長岡川	S2.3.8	119	鳥川	S2.3.8
28	長岡川	S2.3.8	120	鳥川	S2.3.8
29	長岡川	S2.3.8	121	鳥川	S2.3.8
30	長岡川	S2.3.8	122	鳥川	S2.3.8
31	長岡川	S2.3.8	123	鳥川	S2.3.8
32	長岡川	S2.3.8	124	鳥川	S2.3.8
33	長岡川	S2.3.8	125	鳥川	S2.3.8
34	長岡川	S2.3.8	126	鳥川	S2.3.8
35	長岡川	S2.3.8	127	鳥川	S2.3.8
36	長岡川	S2.3.8	128	鳥川	S2.3.8
37	長岡川	S2.3.8	129	鳥川	S2.3.8
38	長岡川	S2.3.8	130	鳥川	S2.3.8
39	長岡川	S2.3.8	131	鳥川	S2.3.8
40	長岡川	S2.3.8	132	鳥川	S2.3.8
41	長岡川	S2.3.8	133	鳥川	S2.3.8
42	長岡川	S2.3.8	134	鳥川	S2.3.8
43	長岡川	S2.3.8	135	鳥川	S2.3.8
44	長岡川	S2.3.8	136	鳥川	S2.3.8
45	長岡川	S2.3.8	137	鳥川	S2.3.8
46	長岡川	S2.3.8	138	鳥川	S2.3.8
47	長岡川	S2.3.8	139	鳥川	S2.3.8
48	長岡川	S2.3.8	140	鳥川	S2.3.8
49	長岡川	S2.3.8	141	鳥川	S2.3.8
50	長岡川	S2.3.8	142	鳥川	S2.3.8
51	長岡川	S2.3.8	143	鳥川	S2.3.8
52	長岡川	S2.3.8	144	鳥川	S2.3.8
53	長岡川	S2.3.8	145	鳥川	S2.3.8
54	長岡川	S2.3.8	146	鳥川	S2.3.8
55	長岡川	S2.3.8	147	鳥川	S2.3.8
56	長岡川	S2.3.8	148	鳥川	S2.3.8
57	長岡川	S2.3.8	149	鳥川	S2.3.8
58	長岡川	S2.3.8	150	鳥川	S2.3.8
59	長岡川	S2.3.8	151	鳥川	S2.3.8
60	長岡川	S2.3.8	152	鳥川	S2.3.8
61	長岡川	S2.3.8	153	鳥川	S2.3.8
62	長岡川	S2.3.8	154	鳥川	S2.3.8
63	長岡川	S2.3.8	155	鳥川	S2.3.8
64	長岡川	S2.3.8	156	鳥川	S2.3.8
65	長岡川	S2.3.8	157	鳥川	S2.3.8
66	長岡川	S2.3.8	158	鳥川	S2.3.8
67	長岡川	S2.3.8	159	鳥川	S2.3.8
68	長岡川	S2.3.8	160	鳥川	S2.3.8
69	長岡川	S2.3.8	161	鳥川	S2.3.8
70	長岡川	S2.3.8	162	鳥川	S2.3.8
71	長岡川	S2.3.8	163	鳥川	S2.3.8
72	長岡川	S2.3.8	164	鳥川	S2.3.8
73	長岡川	S2.3.8	165	鳥川	S2.3.8
74	長岡川	S2.3.8	166	鳥川	S2.3.8
75	長岡川	S2.3.8	167	鳥川	S2.3.8
76	長岡川	S2.3.8	168	鳥川	S2.3.8
77	長岡川	S2.3.8	169	鳥川	S2.3.8
78	長岡川	S2.3.8	170	鳥川	S2.3.8
79	長岡川	S2.3.8	171	鳥川	S2.3.8
80	長岡川	S2.3.8	172	鳥川	S2.3.8
81	長岡川	S2.3.8	173	鳥川	S2.3.8
82	長岡川	S2.3.8	174	鳥川	S2.3.8
83	長岡川	S2.3.8	175	鳥川	S2.3.8
84	長岡川	S2.3.8	176	鳥川	S2.3.8
85	長岡川	S2.3.8	177	鳥川	S2.3.8
86	長岡川	S2.3.8	178	鳥川	S2.3.8
87	長岡川	S2.3.8	179	鳥川	S2.3.8
88	長岡川	S2.3.8	180	鳥川	S2.3.8
89	長岡川	S2.3.8	181	鳥川	S2.3.8
90	長岡川	S2.3.8	182	鳥川	S2.3.8
91	長岡川	S2.3.8	183	鳥川	S2.3.8
92	長岡川	S2.3.8	184	鳥川	S2.3.8

管内国道一覧

番号	路線名	管内実延長 (m)
13	国道113号	6,958
287	国道287号	28,958
287	国道287号	6,960
287	国道287号	22,146
	計	34,900
	上長井地方道	
41	米沢高畠線	4,953
50	米沢宮内線	27,958
50	米沢四季の郷線	30,491
50	米沢宮内線	1,660
50	上杉堂通線	15,325
50	米沢塩釜線	1,339
50	善光寺川通線	2,963
50	川西小国線	2,700
	計	127,2[illegible]
	一迫高畑	
101	米沢飯豊高畑線	1,955
102	西大塚川通線	4,110
121	関根中丸線	3,6[illegible]
122	米沢飯豊線	4,74
123	白鷹川通線	2,146
124	成島橋線	2,246
125	成島白鷹線	3,917
126	米沢飯豊線	2,183
127	宮島小桜橋米沢線	2,294
128	鮎貝橋米沢線	46
224	宮台米沢線	26,2[illegible]
225	福永米沢線	8,741
226	福本小野川米沢線	4,304

計	295,092
合計	477,252

（令和4年4月1日現在）

GISMAP 北海道地図株式会社 山形営業所

置賜総合支庁管内図（その２）

緊急輸送道路ネットワーク計画図

令和５年11月

令和５年３月作成

砂防指定地

急傾斜地崩壊危険区域

地すべり防止区域

位置図

磐梯朝日国立公園

道の駅(白鷹町ヤナ公園)
白鷹町役場
白鷹町立病院
白鷹町立荒砥小学校
白鷹町立白鷹中学校
置賜総合支庁西置賜地域振興局
長井北工業団地
東北電力NW長井電力センター
フラワー長井線長井駅
西置賜行政組合消防本部
長井駅前広場
道の駅(川のみなと長井)
長井市役所
日本アルカディアネットワーク
長井市民文化会館
野川まなび館
長井警察署
飯豊町中部地区農村活性化センター
長井市置賜生涯学習プラザ
飯豊町役場
飯豊町民総合センター
道の駅(いいで)
山形県置賜総合支庁建設部小国分所
飯豊山系砂防事務所
小国町役場
小国町多目的屋内運動場
小国町立病院
道の駅（白い森おぐに）
小国警察署
小国町民総合体育館
飯豊町中津川地区公民館

団地一覧表

番号	団地名	建設年度	構造	戸数
公	長井区城町アパート	H15	木造1F-2F	12
公	長井小出アパート	S57 S61	中耐4F	50
公	長井城西アパート	S57	中耐4F	16
公	長井小桜アパート	S53 S58	中耐4F	48
公	長井広幡アパート	S54	中耐4F	24
公	長井宝町特住宅	H元	木造	10
公	長井あらとアパート	H7-H8	中耐3F	18
公	長井飯豊アパート	S58	中耐3F	12

管内河川表

1 級河川(最上川水系)

番号	河川名	延長(m)
	最上川	国管理区間 23,465
235	半田川	3,600
236	笑法川	6,000
237	鳥沢川	1,700
238	置賜川	6,100
239	草木沢川	500
330	米沢川	1,000
331	乾野川	2,300
332	八幡川	3,000
333	長生川	5,600
334	恋川	5,300
335	温泉川	2,500
336	綿白川	3,700
337	中の沢川	2,400
339	白ケ沢川	1,000
338	小鳥見川	5,400
308	大鳥見川	2,800
312	草谷川	6,600
311	大沢川	3,000
312	地沢川	3,600
313	平沢川	3,400
314	比良沢川	2,200
315	金ケ沢川	1,500
316	水無川	4,800
317	北の沢川	3,700
318	鶴ヶ沢川	3,500
319	置賜野川	国管理区間 22,850
320	三合田川	2,400
321	宮の沢川	1,400
322	中沢川	1,600
323	梅田川	4,600
324	置賜白川	国管理区間 62,400
325	彩雲川	8,000
326	小白川	6,500
327	中津川	4,600
328	寺の下沢川	2,500
329	荒砥沢川	8,800
330	小滝川	7,000
331	百沢川	440
332	二の沢川	200
333	平滝沢川	2,740
334	鷹巣川	4,000
335	君滝沢川	1,800
336	小ケ沢沢川	1,700
337	小桜沢川	400
338	滝川	5,000
	小計48河川	国管理区間 240,055

1 級河川(荒川水系)

番号	河川名	延長(m)
	荒川	27,240
2	寺川	23,500
3	堅ヶ沢川	11,800
4	百手沢川	1,100
5	小国沢川	3,700
6	横川	国管理区間 1,300 国管理区間 23,100
7	口沢川	3,900
8	竹川	1,500
9	大沢川	2,500
10	大滝川	2,900
23	屋沢川	2,000
11	明沢川	5,400
12	原川	9,600
13	関沢川	7,900
14	谷沢川	3,800
15	大石沢川	国管理区間 4,300 県管理区間 4,500
16	神沢川	900
17	貝沢川	3,500
18	鳥沢川	1,300
19	金目川	1,300
20	竹戸川	4,100
21	石滝川	3,100
22	戸沢川	2,100
	小計25河川	国管理区間 4,300 県管理区間 172,865
	合計73河川	国管理区間 4,300 県管理区間 412,920

管内道路表

(令和２年４月現在)

路線番号	路線名	実延長(km)
	一般国道	
287	287号	25.4
348	348号	12.1
	348号 路線	33.5
	主要地方道	
3	米沢南陽白鷹線	9.5
4	米沢飯豊線	16.7
8	川西小国線	26.8
9	長井大江線	15.8
10	長井飯豊線	12.7
11	長井白鷹線	15.3
15	小国川西線	30.5
17	山形白鷹線	3.0
	計 9路線	141
	一般県道	
162	中山三崎荒川線	1.1
192	小国停車場線	0.4
192	荒井停車場線	0.8
194	深山下山線	3.4
195	荒砥停車場線	0.5
199	久保原線	2.5
248	上伊佐沢川西線	2.6
250	梅川西線	4.2
251	梅長井線	9.8
252	本地山九郎木線	18.5
253	寺泉停場線	3.2
254	高平広野線	3.2
256	黒鳥鮎貝線	4.7
256	板生九野本線	4.2
257	中時沢線	4.7
258	荒三里沢線	1.7
259	加屋長兵衛線	5.8
260	長者原下新田線	11.0
261	白鷹矢小国線	17.5
262	荒谷上荒砥線	8.0
	計70路線	105.0
	合計80路線	264.6

凡例

管内区域界
市町村界
国立公園区域
一般国道
主要地方道
一般県道
東北中央自動車道
スノーシェッド
堤
量水標
水久橋
歩道橋
地下相互歩道
一級河川指定区間
準用河川
地すべり等防止区域
砂防指定地
急傾斜地崩壊危険区域
流路工（直轄）
流路工（県）
既設堰堤工（直轄）
既設堰堤工（県）
既設床固工（県）
(水位・雨量)荒砥沢・平山
(水位・雨量)小白川・角槽沢
(雨量)白鷹・寺・荒・村山外
(河川)中山
西置賜地域振興局
置賜総合支庁
市計画区域
D D(113)
置賜総合支庁
西置賜地域振興局
市役所・町役場
県営アパート
危機管理型水位計
簡易型河川監視カメラ

緊急輸送道路ネットワーク図 凡例

防災拠点	色	記号
県庁舎	赤	
地方出先機関中心都市庁舎(1次)	赤	
市町村庁舎	赤	
地方公共団体下部組織	水色	
指定(地方)行政機関	緑	
指定(地方)公共機関等	黄緑	
自衛隊	茶	
後方物資等の輸送拠点または集積拠点(1次)	赤	
後方物資等の輸送拠点または集積拠点(2次)	桃色	
災害拠点病院(1次)	橙	
災害拠点病院(2次)	黄	
広域避難場所	橙	
地方整備局		

緊急輸送道路の分類		色	記号
第1次緊急輸送道路		赤	
	(主要中区間)	赤	
	(検討予定区間)	赤	
第2次緊急輸送道路		緑	
	(主要中区間)	緑	
	(検討予定区間)	緑	

1:50,000

山形県 置賜総合支庁(西)

GISMAP 北海道地図株式会社 山形営業所

庄内総合支庁管内図（その１）

緊急輸送道路ネットワーク計画図

令和５年11月

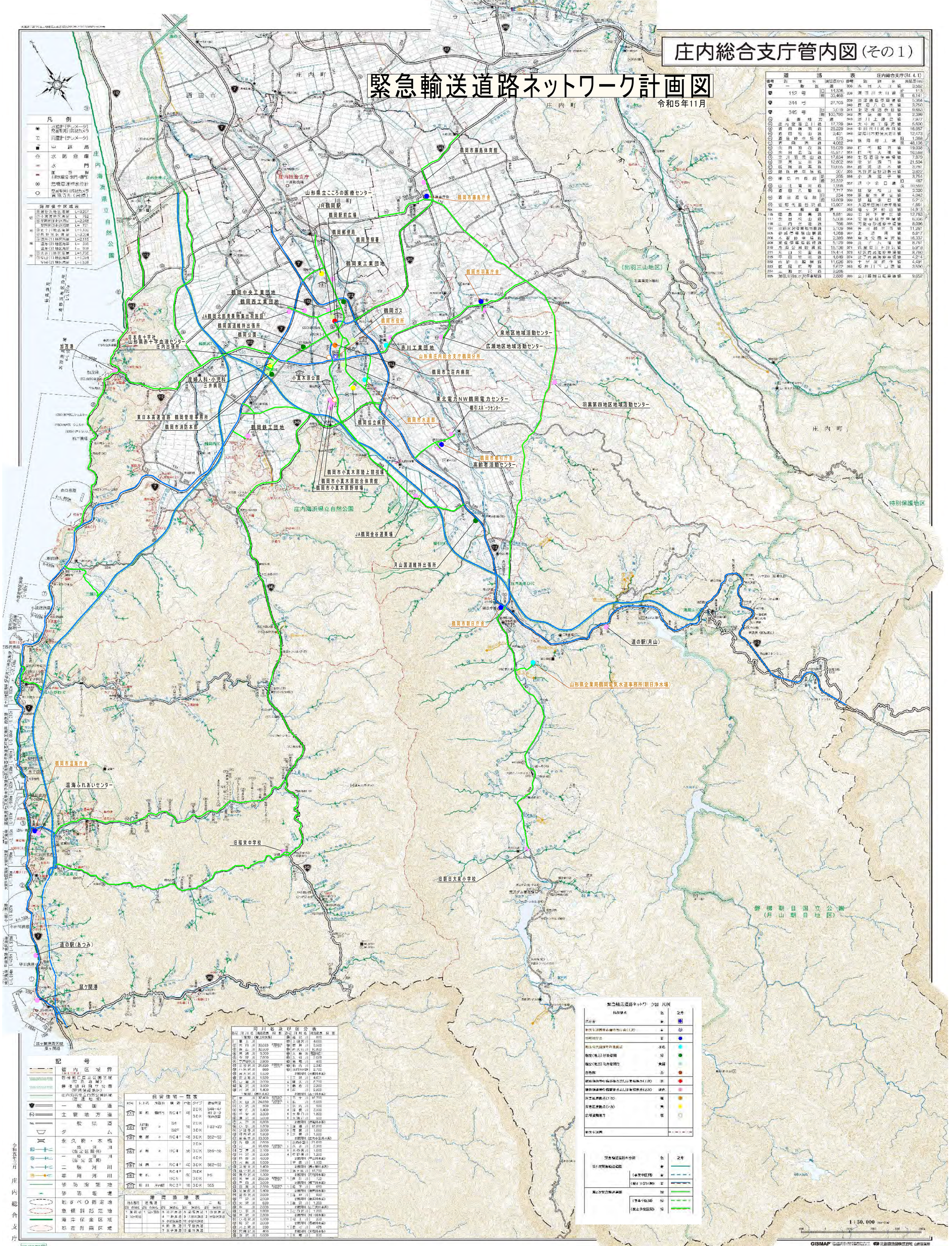

道路表

庄内総合支庁(R4.4.1)

番号	路線名		実延長(m)	番号	路線名	実延長(m)
国	一般国道		330	県	日人山線	3,662
国	112号	旧	11,326	338	湯田川大山線	113
		現	35,468		新	6,141
国	344号		27,703	339	鶴津鼠ヶ関線	5,364
				340	長沼八色木線	3,250
国	345号	旧	3,019	341	東根寺沼袋自線	9,663
		現	100,780	342	黒崎樹線	2,399
県	主要地方道			343	添川上藤島線	7,977
県	庄内空港立川線		17,729	344	大中居下俵沢線	5,600
県	酒田鶴岡線		25,229	345	中川代川原興屋線	16,057
県	酒田松山線		9,431	346	温海川不動堂大岩川線	12,473
県	酒田港中島線		573	347	鶴岡村上線	旧 1,368
県	酒田清川線		4,062			新 48,156
県	余目加茂線		18,029	350	櫛引代館岡線	19,038
県	余目遊佐線		46,517	351	櫛引大堀線	18,088
県	立川羽黒山線		17,634	352	生石酒田青竜寺線	7,879
県	羽黒立川線		12,802	353	鶴岡酒田線	21,504
県	鶴岡湯殿線		19,645	354	鶴岡法木線	3,981
県	鶴岡鶴田線		307	355	高野坂駅前線	3,622
県	鶴岡月光線	新	255	356	小真木原線	3,754
		旧	23,322	357	浜中余目線	旧 487
県	山北温川線		1,998			新 10,589
県	酒田八幡線		7,717	358	鶴岡堀山線	3,020
県	酒田遊佐線	旧	234	359	新堀寺堀線	2,042
		現	19,869	360	鶴越新田線	5,275
県	吉野代藤巻沢線		13,907	361	大泉新田温海川線	4,661
No	一般県道			362	福俵沢松山線	14,913
115	藤島羽黒線		5,851	363	田沢下野田線	12,783
117	余目松山線		5,508	364	安田鶴岡停車場線	6,336
118	庄内空港線		766	365	羽黒寺沼袋自線	8,096
191	湯殿山不動堂温海川線		3,109	366	井岡観音寺線	11,261
205	鶴岡停車場山線		4,268	367	北沢堀線	6,817
206	小真木原停車場線		2,369	368	鶴海公園青沢線	16,337
208	鶴岡停車場時線		5,129	369	北千人塚線	8,767
210	鶴海公園取線		19,106	371	高屋豊山下野沢線	6,978
211	弓山公園線		15,414	373	杉沢西高海岸線	8,780
315	平田堀川線		4,649	374	北丁西高海岸線	4,214
332	南野川鶴岡線		11,626	375	十里塚鶴岡線	4,491
333	鶴岡所野線		8,672	383	坂井川下山添線	3,600
334	三瀬女沢線		9,266			
335	湯田川羽黒本郷停車場線		2,880	385	立川藤岡日藤重線	9,052

緊急輸送道路ネットワーク図 凡例

施設等区分	色	記号
庁舎	青	
地方生活圏中心都市等庁舎(1次)	青	
市町村庁舎	青	
地方公共団体等の備蓄拠点	水色	
指定(地方)行政機関	緑	
指定(地方)公共機関等	黄緑	
自衛隊	茶	
被害情報等の報告拠点または報告拠点(1次)	赤	
被害情報等の報告拠点または報告拠点(2次)	桃	
災害医療拠点(1次)	橙	
災害医療拠点(2次)	黄	
広域避難地等	白	
地方生活圏		

緊急輸送道路の分類		色	記号
第1次緊急輸送道路		青	
	(本栄中区間)	青	
	(新庄・酒田区間)	青	
第2次緊急輸送道路		緑	
	(事業中区間)	緑	
	(廃止予定区間)	緑	

記号

- 管内区域界（庄内総合支庁）
- 磐梯朝日国立公園区域（特別保護地区）
- 磐梯朝日国立公園区域（普通地域）
- 庄内海浜県立自然公園区域（普通地域）
- 一般国道
- 主要地方道
- 一般県道
- 市道
- 永久橋・木橋
- 一級河川（指定区間外）
- 一級河川（指定区間）
- 二級河川
- 準用河川
- 砂防指定地
- 砂防堰堤
- 地すべり指定地
- 急傾斜指定地
- 海岸保全区域
- 都市計画区域

令和五年三月 庄内総合支庁

海岸保全区域表

酒田	⑧遊佐海岸海岸	L=3,257	
	⑦小波渡地区海岸	L=762	
	⑥平沢(1)地区海岸	L=2,248	
	平沢(2)地区海岸	L=721	
	⑤上十川地区海岸	L=1,136	
	④象潟地区海岸	L=3,204	
	③道川(1)地区海岸	L=2,115	
	道川(2)地区海岸	L=356	
	道川(3)地区海岸	L=968	
鶴岡	②上名川地区海岸	L=1,736	
	①早田(1)地区海岸	L=1,291	
	早田(2)地区海岸	L=1,538	

県営住宅一覧表

記号	団地名	所在地	構造	戸数	タイプ	建設年度
⑩	栄町	鶴岡市	RC4F	48	2DK 3DK	S44～47 新1-3-中
⑫	大岡山住宅	〃	W1 W2F	18	2DK 3DK	T22～23
⑬	東部	〃	RC4F	48	3DK	S52～53
⑭	若葉	〃	RC4F	56	2DK 3DK 4DK	S56～58
⑮	城南	〃	RC4F	40	3DK	S62～63
⑯	東町	〃	RC4F 内RC5	60	2DK 3DK	H5
⑰	新川	羽黒町	RC3F	18	3DK	S55

港湾漁港表

地方港湾	避難港	一種	二種
1 加茂港	1 温海漁港	3 鼠ヶ関漁港	1 由良漁港
2 鶴岡港		4 三瀬漁港	2 女鹿浜漁港
		5 小波渡漁港	
		6 象潟漁港	
		7 平沢漁港	
		8 道川漁港	
		9 大岡山漁港	
		10 小砂川漁港	
		11 宝田漁港	
		12 番川漁港	

河川名及び区分表

番号	河川名	流路延長(m)	指定区間	番号	河川名	流路延長(m)	指定区間
	1級河川（鶴岡水系）			⑨	藤沢川	800	
	最上川			⑩	上田沢川	4,000	
②	荒川川	33,083	本間橋～河口	⑪	鶴岡川	8,500	
③	赤川川	32,600		⑫	戸大橋川	10,800	
④	黒川川	9,300		⑬	大新田川	警察署～	
⑤	今野川	7,600		⑭	久弓川	2,028	
⑥	二ツ森沢川	2,800		⑮	勇尾川	400	
⑦	広谷沢川	21,650	本間橋～河口	⑯	新内川	2,340	
⑧	八乙女沢川	860		⑰	羽黒分水路	2,700	
⑨	黄金沢川	1,620			2級河川（三瀬川水系）		
⑩	宮沢川	1,920		1	三沢川	4,651	
⑪	上高沢川	3,070		2	関谷川	5,700	
⑫	高沢川	3,600		3	観音川	3,200	
⑬	次沢川	1,400		4	前川	2,800	
	1級河川（赤川水系）				2級河川（金ヶ川水系）		
①	赤川川	37,400		1	大ヶ沢川	16,700	
②	大鳥川	24,650		2	鼎川	5,000	
③	小菅川	600		3	辰内川	500	
④	要川川	1,400		4	浜俣川	3,100	
⑤	二ツ森川	3,600		5	大鳥口川	1,800	
⑥	湯殿川	3,000		6	大海口川	800	
⑦	大戸川	8,800			2級河川（鼠ヶ関川水系）		
⑧	小菅川	1,600		1	鼠ヶ関川	16,800	
⑨	小足子川	3,000		2	荒俣川	1,000	
⑩	河内沢川	1,800		3	中俣川	1,500	
⑪	雷電滝川	10,300			2級河川（荒沢小国川水系）		
⑫	角田川	2,600		1	荒内小国川	21,600	
⑬	河内川	16,450	本間橋～河口	2	荒谷川	2,300	
⑭	口屋川	2,100		3	木の俣川	1,000	
⑮	日沢川	2,000		4	中野俣川	1,200	
⑯	桂沢川	4,000			2級河川（早田川水系）		
⑰	大鳥川	1,500		1	早田川	1,100	
⑱	宝蔵寺川	1,400			2級河川（鼠ヶ関川水系）		
⑲	鼠ヶ関川	2,650		1	鼠ヶ関川	16,700	
⑳	滝の沢川	1,300			2級河川（荒町川水系）		
㉑	荒町川	29,000	本間橋～河口	1	荒町川	700	
㉒	黒川川	3,000			2級河川（横戸川水系）		
㉓	日渡川	2,700	本間橋～河口	1	横戸川	690	
㉔	笹屋敷川	3,400			2級河川（後戸川水系）		
㉕	滝の沢川	2,000		1	後戸川	920	
㉖	戸沢川	2,000			2級河川（鼠ヶ関川水系）		
㉗	大沢川	500		1	鼠沢川	1,200	
㉘	海川	2,000			2級河川（仏口沢川水系）		
㉙	仏家川	1,600		1	仏口沢川	1,200	
㉚	中野川	2,800			2級河川（村上川水系）		
㉛	小滝沢川	1,600		1	村上川	800	
㉜	桜沢川	2,000			2級河川（高崎川水系）		
㉝	大上沢川	330		1	高崎川	475	
㉞	笠掛沢川	400			2級河川（天竜川水系）		
㉟	寺沢川	3,000		1	天竜川	500	

GISMAP 北海道地図株式会社 山形営業所 電話:023-623-5418

緊急輸送道路ネットワーク計画図

令和５年１１月

庄内総合支庁管内図（その２）

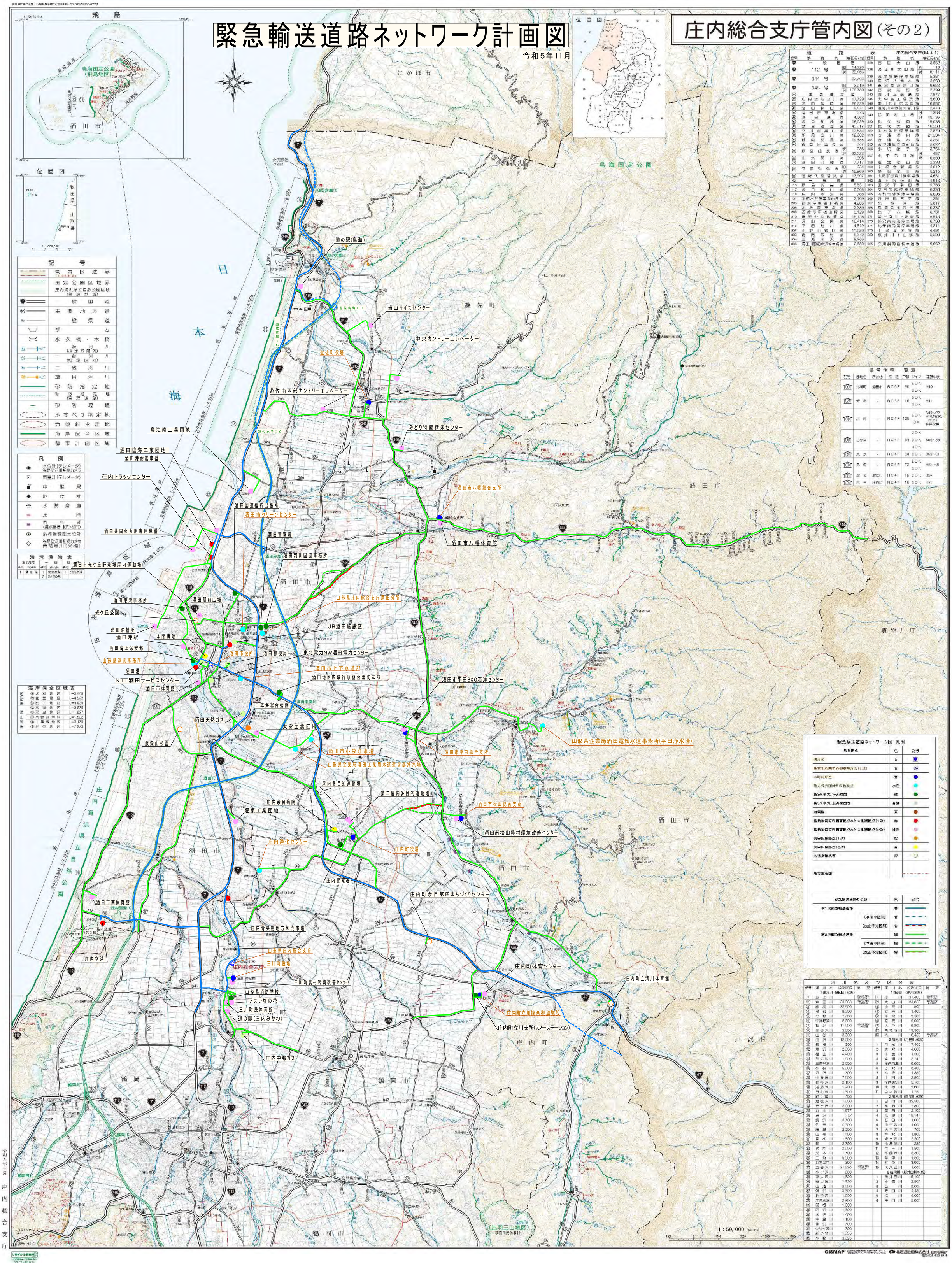

道路表

番号	路線名	実延長(m)
7	一般国道	
112	号 旧	14,326
	現	33,766
344	号	27,703
345	号 旧	3,019
	現	100,780
⑫	主要地方道	
⑫	庄内酒田立川線	17,729
⑫	酒田鶴岡線	26,226
⑫	酒田松山線	9,633
⑫	酒田吹浦線	375
⑫	酒田港線	4,062
⑫	余目加茂線	16,029
⑫	余目遊佐線	45,817
⑫	立川清川山形線	17,654
⑫	羽黒立川線	12,002
⑫	鶴岡羽黒線	19,605
⑫	鶴岡行屋線	307
⑫	鶴岡由良線 旧	255
	現	23,322
⑫	山形鶴岡線	1,996
⑫	酒田八幡線	7,717
⑫	羽黒遊佐線 旧	334
	現	10,860
⑫	鶴岡代官沢線	13,907
No.	一般県道	
113	鶴岡羽黒線	5,857
117	余目松山線	6,306
118	庄内空港線	786
131	羽黒水沢温海温泉線	3,109
205	鶴岡宮宿温海川線	4,266
206	木野俣平倉線	2,389
208	高寺平田遊佐線	5,149
210	鳥海公園飛島線	16,136
211	月山公園線	18,414
313	平田鼠川線	4,849
332	山野山藤岡線	11,826
333	酒田広野線	6,872
334	三瀬水沢線	9,266
335	鶴岡羽黒水沢線	2,860

番号	路線名	実延長(m)
336	国仁大山線	3,552
338	湯殿川大山線 旧	113
	現	6,141
339	酒津船場町中橋線	5,384
340	長沢八幡木線	3,250
341	東沼長坂余目線	9,653
342	国道新堀線	2,399
343	酒川上能線	7,977
344	大口高屋上袖沢線	5,600
345	平川代官沢目線	10,857
346	温海川本郷関川原線	12,473
348	鶴岡新上坂 旧	1,358
	現	40,136
350	鶴代鶴岡線	9,038
351	鶴代大網線	10,558
352	千石酒井原青柳線	7,879
353	久渡寺田線	21,304
354	遊佐法木線	3,281
355	吹浦坂野辺線	3,692
356	小岩川蕨子線	3,752
357	鳥海中倉目線 旧	487
	現	9,660
358	蕨塚松山線	3,399
359	永納寺新屋線	4,042
360	勝越余目線	5,215
361	大泉新田線	4,681
362	海士沢松山線	4,913
363	五天下倉田線	2,783
364	女鹿原平線	6,356
365	平形寺院横断道路線	8,096
366	升田馬場目線	1,281
367	北海環線	5,817
368	鳥海公園青沢線	6,337
369	比子八幡線	9,701
371	象潟温泉・郷沢線	5,918
373	松尾向高海岸三崎線	8,790
374	北子向高海岸三崎線	4,214
375	十里塚堀線	4,491
383	飯井川下山添線	9,500
385	立川船岡温泉道線	9,652

県営住宅一覧表

記号	団地名	所在地	構造	戸数	タイプ	建設年度
101	北新町	酒田市	RC5F	30	2DK 3DK	H19
102	新橋	〃	RC3F	16	3DK 4DK	H11
103	小岩川	〃	RC4F	120	2DK 3K	S49~52 H18,19,20, 22,23 計72棟
104	こがね	〃	HC4F	91	2DK 3DK 4DK	S56~58
105	光丘	〃	RC4F	84	3DK	S59~61
106	泉流	〃	RC4F	72	2DK 3DK	H6~H8
107	遊佐	遊佐町	HC4F	16	3DK	S54
108	象潟	由利市	RC4F	16	3DK	H元

港湾漁港表

港湾区域			漁港区域		
番号	港湾名	番号	漁港名	番号	漁港名
1	酒田港	1	宮海漁港	1	小波渡漁港
		2	鼠ヶ関漁港		

海岸保全区域表

庄内海岸	⑩	遊佐地区	L=3,676
	⑪	吹浦地区	L=4,577
	⑫	比子地区	L=4,959
	⑬	温海地区	L=3,836
	⑭	関川地区	L=1,627
出羽海岸	⑮	鼠ヶ関温泉地区	L=1,522
	⑯	小波渡地区	L=3,130
	⑰	鼠ヶ関地区	L=7,923

凡例

- 水位計（テレメータ）
- 雨量計（テレメータ）
- 中継局
- 地震計
- 水防倉庫
- 水門
- 国道（降水強度・水位・雨量）
- 流域雨量・水位計
- 国土交通省河川監視カメラ
- 酒田市河川監視カメラ

緊急輸送道路ネットワーク計画 凡例

拠点施設	色	記号
県庁等	A	
地方生活圏中心都市等庁舎（1次）	青	
市町村庁舎	青	
地方公共団体の他拠点	水色	
指定（地方）行政機関	緑	
指定（地方）公共機関等	黄緑	
自衛隊	茶	
拠点物資等の集積拠点または集積拠点（1次）	赤	
拠点物資等の集積拠点または集積拠点（2次）	桃色	
災害医療拠点（1次）	橙	
災害医療拠点（2次）	黄	
広域防災拠点	紫	
地方生活圏		

緊急輸送道路の分類		色	記号
第1次緊急輸送道路		青	
	（事業中区間）	青	
	（廃止予定区間）	青	
第2次緊急輸送道路		緑	
	（事業中区間）	緑	
	（廃止予定区間）	緑	

河川名及び区分表

番号	河川名	延長延長	備考	番号	河川名	延長延長	備考
	1級河川（最上川水系）				1級河川（赤川水系）		
①	最上川		指定区間	①	赤川	37,400	指定区間
②	京田川	33,083	指定区間	②	大口川	24,850	指定区間
③	藤島川	32,500		③	小波渡川	800	
④	堀川	9,300		④	宮海川	1,400	
⑤	今野川	7,800		⑤	手向川	3,500	
⑥	宮津新田川	2,800		⑥	荒沢川	5,000	
⑦	梅津川	11,000	指定区間	⑦	入戸川	6,800	
⑧	金目沢川	3,000		⑧	鶴巻寺川	9,300	
⑨	山谷川	2,300		⑨	内川	6,400	指定区間
⑩	田沢川	12,000			2級河川（月光川水系）		
⑪	新堀川	300		1	月光川	7,400	
⑫	鶴沢川	2,000		2	滝沢川	4,600	
⑬	横山川	4,400		3	牛渕川	1,500	
⑭	熊堂沢川	1,200		4	実淵川	2,400	
⑮	三瀬谷沢川	2,000		5	白岩四郎川	6,000	
⑯	小林川	5,500		6	野沢川	3,400	
⑰	苅沢川	700		7	坂渡川	1,350	
⑱	中野俣川	7,000		8	山田川	2,800	
⑲	新林沢川	2,100		9	百沢原田川	5,100	
⑳	道谷沢川	1,200		10	大椅川	2,900	
㉑	三ヶ沢川	1,500		11	当令沢川	1,750	
㉒	鈴ヶ滝川	700			2級河川（日光川水系）		
㉓	星倉沢川	1,000		1	日向川	32,600	
㉔	西ヶ沢川	2,000		2	西酒川	7,800	
㉕	丸山川	1,877		3	草田川	2,100	
㉖	東沢川	372		4	荒瀬川	5,140	
㉗	長沢川	2,700		5	乙田川	1,600	
㉘	竹田川	2,500		6	小平沢川	1,000	
㉙	清里川	2,300		7	大平沢川	700	
㉚	山寺川	700		8	草沢川	1,800	
㉛	泉水川	1,500		9	蛭ヶ沢川	2,200	
㉜	鈴川	2,700		10	小鳥潟川	280	
㉝	鈴原川	2,000		11	白子川	1,600	
㉞	笠木川	400		12	千鳥沢川	2,200	
㉟	三滝川	5,000		13	草津川	1,800	
㊱	大西沢川	360		14	鼠ヶ関川	3,600	
㊲	立岩沢川	21,800	指定区間	15	大久保川	1,000	
㊳	小中沢川	860			2級河川（新井田川水系）		
㊴	湯殿沢川	1,520		1	新井田川	15,100	
㊵	安世坂川	1,200		2	幸畑川	3,800	
㊶	山道川	3,800		3	当川	3,000	
㊷	瀬沢川	3,500		4	毛目川	4,400	
㊸	新谷沢川	1,000		5	大川	4,000	
㊹	北内谷沢川	2,300		6	平口川	5,000	
㊺	星畑川	1,000					
㊻	岡沢川	1,500					
㊼	水沢川	1,700					
㊽	中里川	1,100					
㊾	仲沢川	700					
㊿	クリー沢川	700					
(51)	新小坂川	1,365					
(52)	小坂川	3,025					

令和５年１月　庄内総合支庁

GISMAP 北海道地図株式会社 山形営業所 電話：023-623-6418